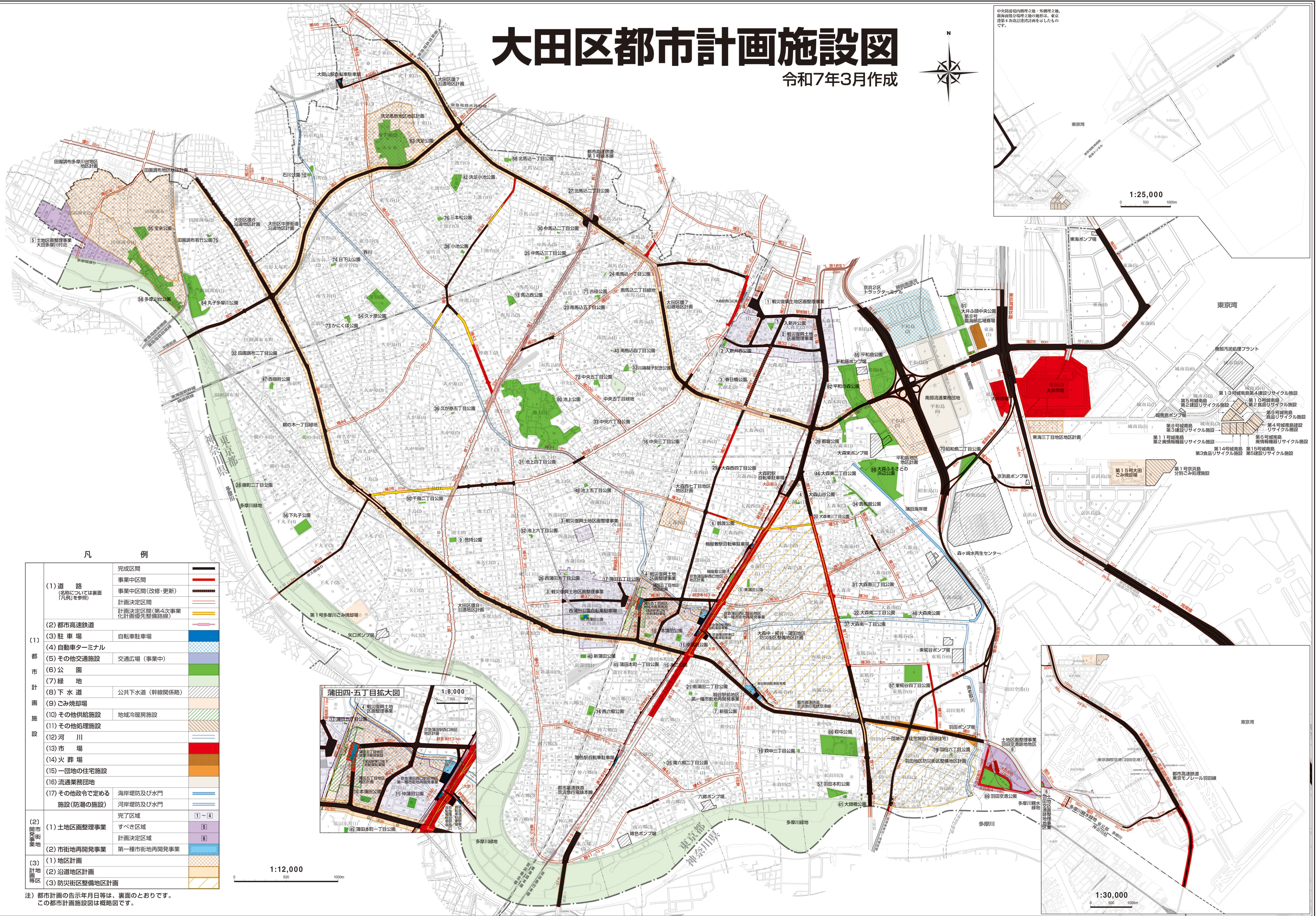
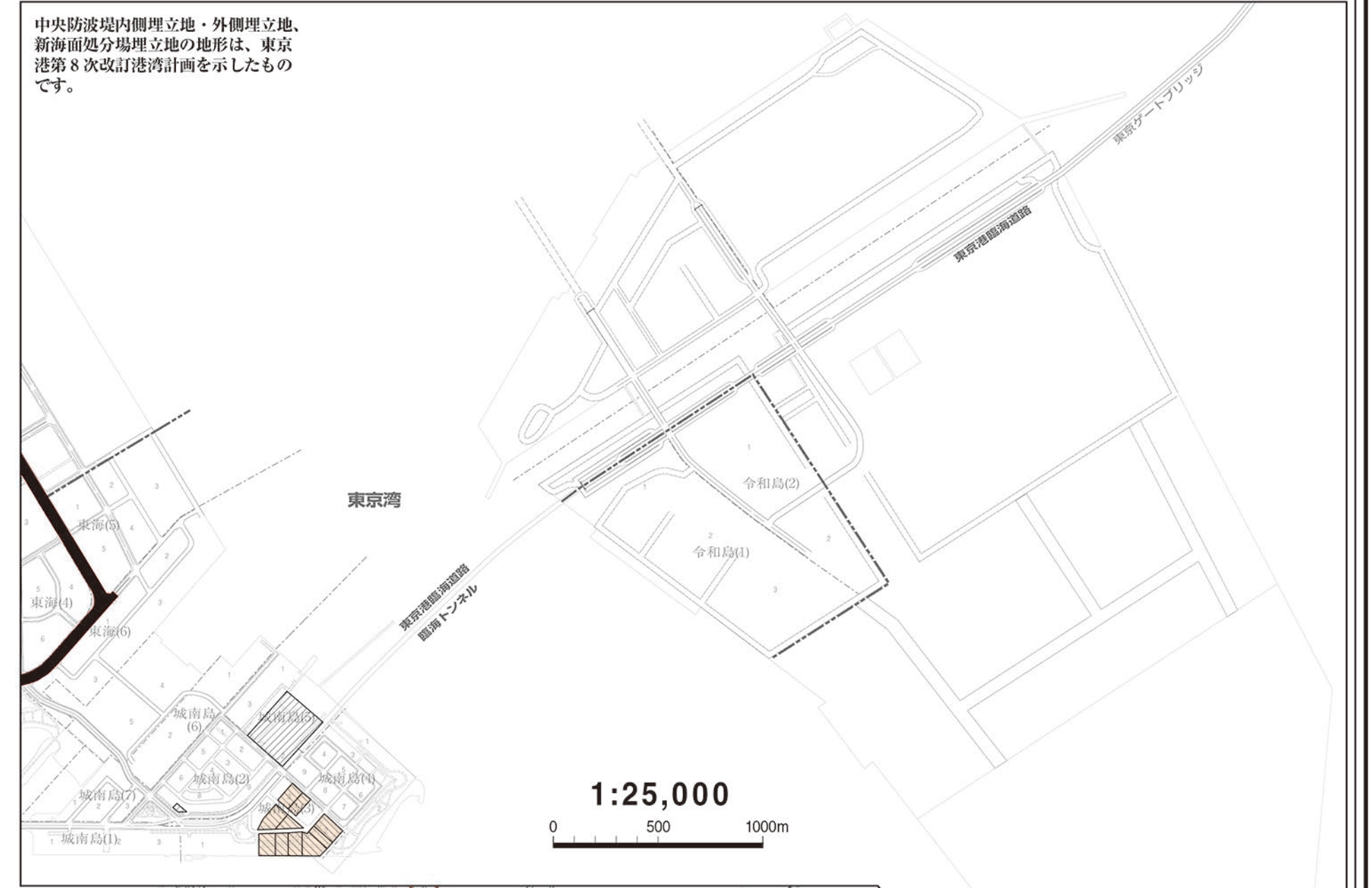


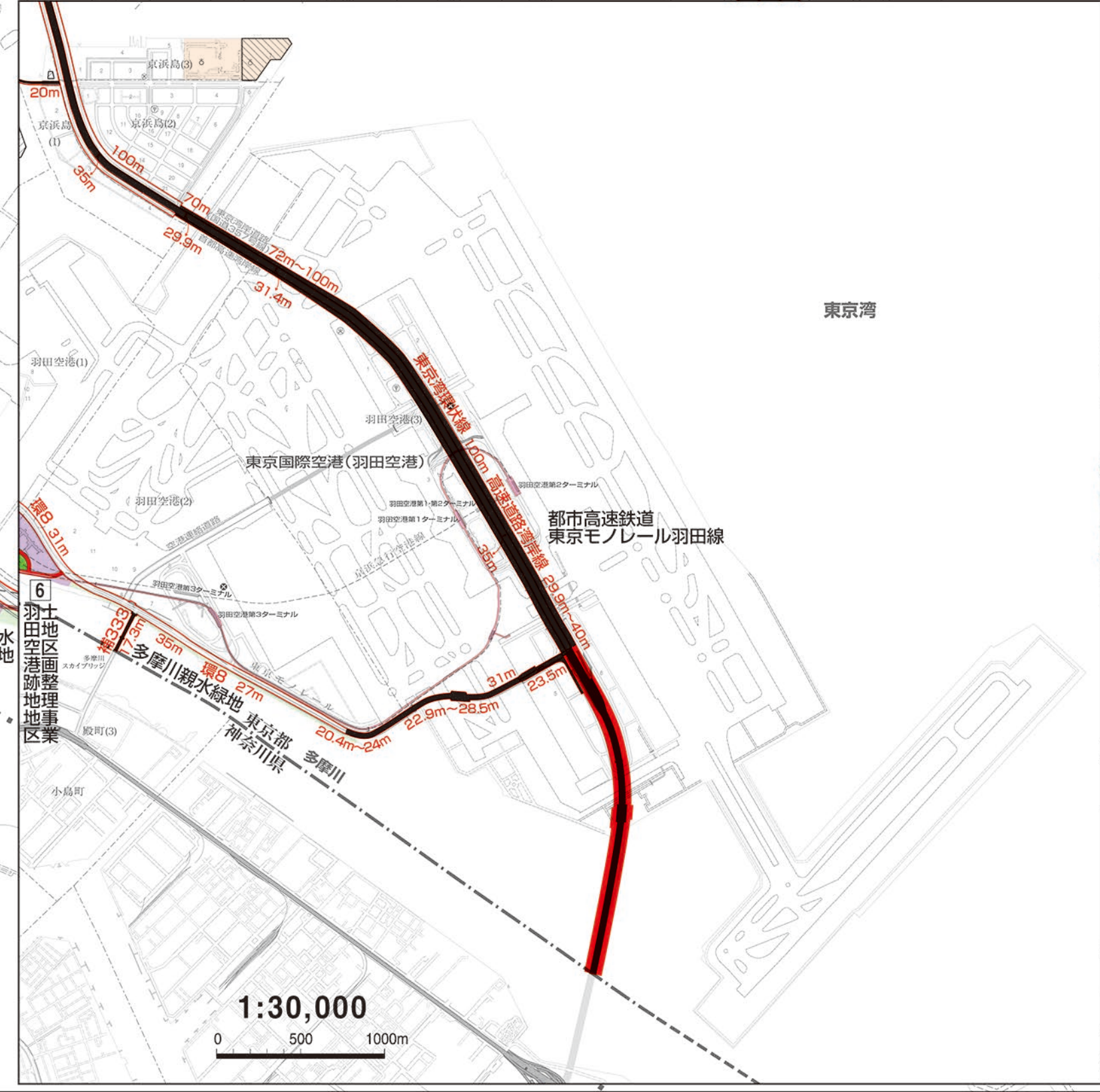
# 大田区都市計画施設図

令和7年3月作成



### 凡例

(1) 道路 (名称については裏面「凡例」を参照)	完成区間 事業中区間 事業中区間(改修・更新) 計画決定区間(第4次事業化計画優先整備路線)				
(2) 都市高速鉄道					
(3) 駐車場	自転車駐車場				
(4) 自動車ターミナル					
(5) その他交通施設	交通広場(事業中)				
(6) 公園					
(7) 緑地					
(8) 下水道	公共下水道(幹線関係)				
(9) ごみ焼却場					
(10) その他供給施設	地域冷暖房施設				
(11) その他処理施設					
(12) 河川					
(13) 市場					
(14) 火葬場					
(15) 一団地の住宅施設					
(16) 流通業務団地					
(17) その他政令で定める施設(防潮の施設)	海岸堤防及び水門 河岸堤防及び水門				
(2) 開市街地 事業地	完了区域 すべき区域 計画決定区域				
(3) 計画地区 等区画	第一種市街地再開発事業				
(3) 計画地区 等区画	(1) 地区計画 (2) 沿道地区計画 (3) 防災街区整備地区計画				



注) 都市計画の告示年月日等は、裏面のとおりです。  
この都市計画施設図は概略図です。