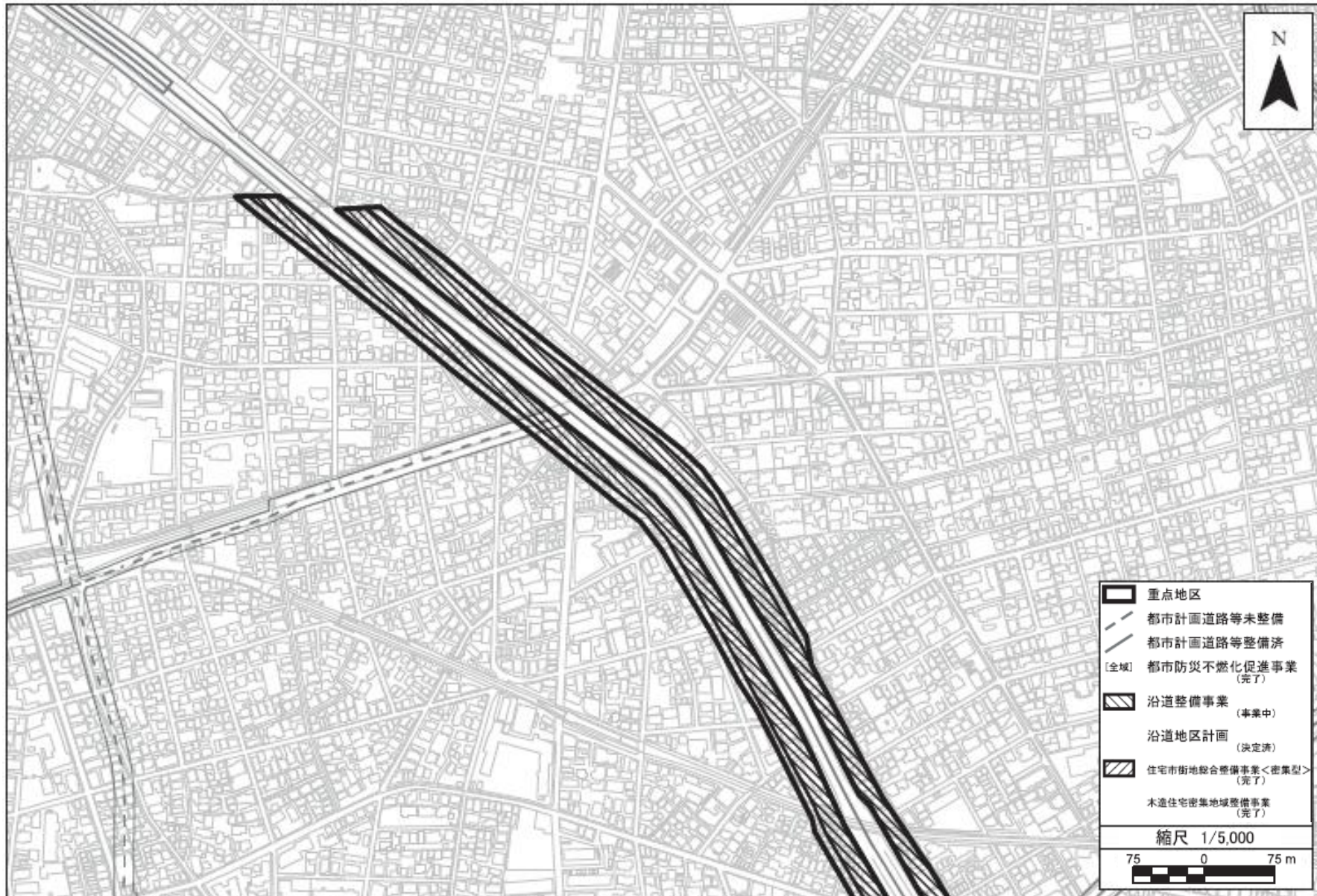


この地図は、国土地理院長の承認（平24関公第269号）を得て作成した東京都地形図（S=1:2,500）を使用（3都市基交第244号）して作成したものである。無断複製を禁ずる。
（承認番号）3都市基街第66号、令和3年6月10日

重点地区 環状7号線大田地区(大. 13)

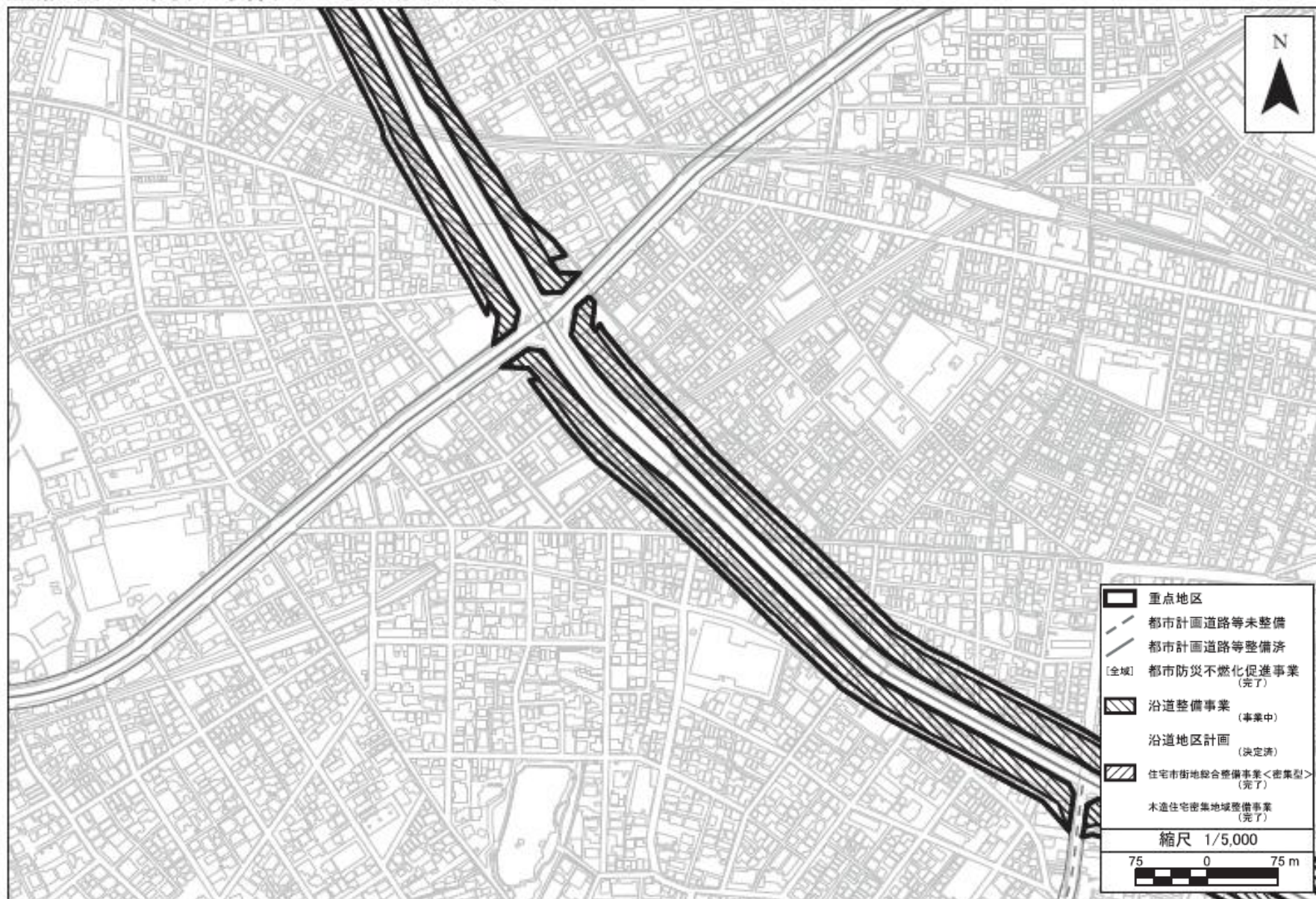
1/8



この地図は、国土地理院長の承認(平24関公第269号)を得て作成した東京都地形図(S=1:2,500)を使用(3都市基交第244号)して作成したものである。無断複製を禁ずる。
(承認番号) 3都市基街都第66号、令和3年6月10日

重点地区 環状7号線大田地区(大. 13)

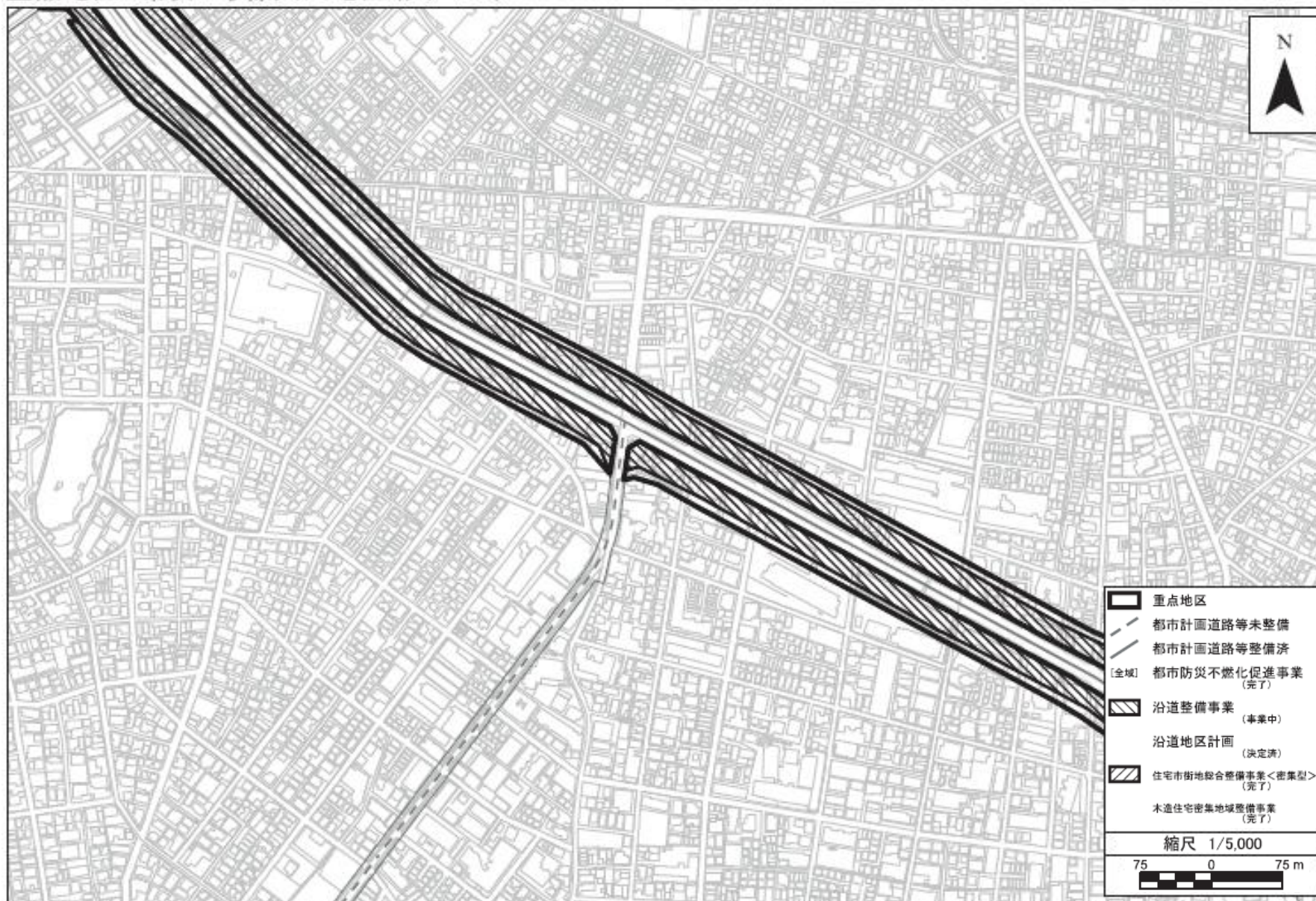
2/8



この地図は、国土地理院長の承認（平24関公第269号）を得て作成した東京都地形図（S=1:2,500）を使用（3都市基交第244号）して作成したものである。無断複製を禁ずる。
（承認番号）3都市基街都第66号、令和3年6月10日

重点地区 環状7号線大田地区(大. 13)

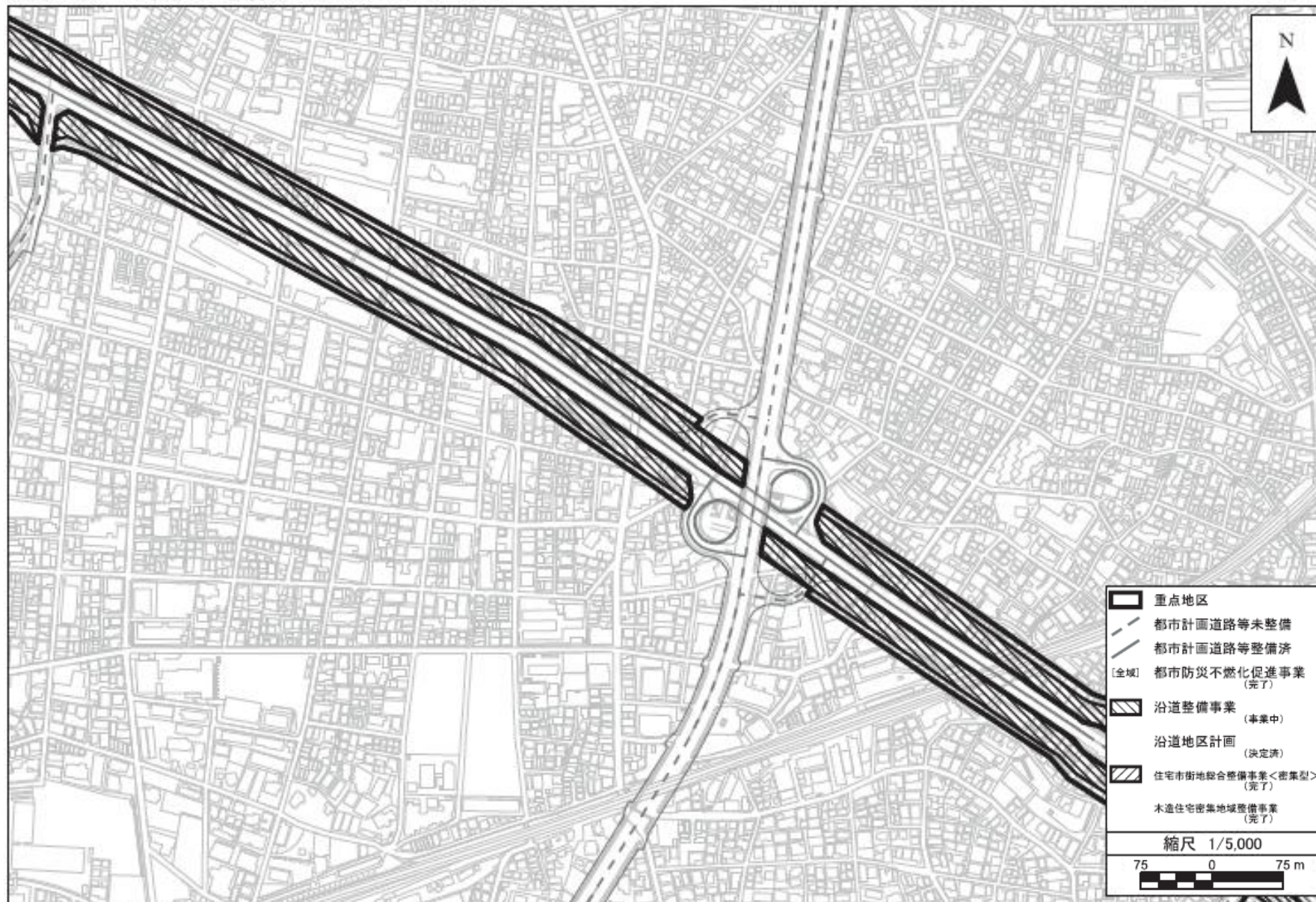
3/8



この地図は、国土地理院長の承認（平24関公第269号）を得て作成した東京都地形図（S=1：2，500）を使用（3都市基交第244号）して作成したものである。無断複製を禁ずる。
 (承認番号) 3都市基街都第66号、令和3年6月10日

重点地区 環状7号線大田地区(大. 13)

4/8



この地図は、国土地理院長の承認(平24関公第269号)を得て作成した東京都地形図(S=1:2,500)を使用(3都市基交第244号)して作成したものである。無断複製を禁ずる。
(承認番号)3都市基街都第66号、令和3年6月10日

重点地区 環状7号線大田地区(大. 13)

5/8



この地図は、国土地理院長の承認（平24関公第269号）を得て作成した東京都地形図（S=1：2，500）を使用（3都市基交第244号）して作成したものである。無断複製を禁ずる。
（承認番号）3都市基街都第66号、令和3年6月10日

重点地区 環状7号線大田地区(大. 13)

6/8



この地図は、国土地理院長の承認（平24関公第269号）を得て作成した東京都地形図（S=1：2，500）を使用（3都市基交第244号）して作成したものである。無断複製を禁ずる。
（承認番号）3都市基街都第66号、令和3年6月10日

重点地区 環状7号線大田地区(大. 13)

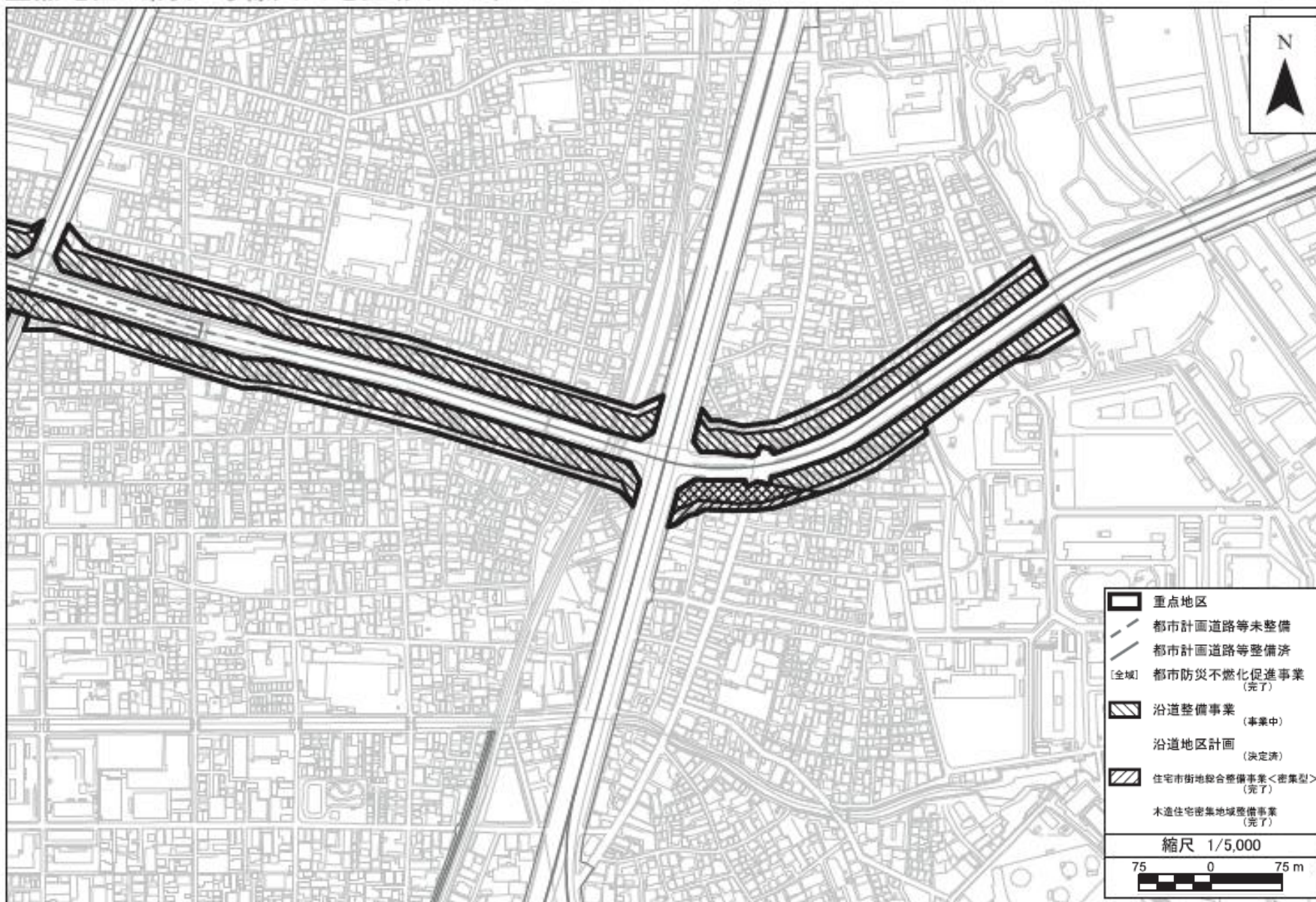
7/8



この地図は、国土地理院長の承認（平24関公第269号）を得て作成した東京都地形図（S=1:2,500）を使用（3都市基交第244号）して作成したものである。無断複製を禁ずる。
 (承認番号) 3都市基街都第66号、令和3年6月10日

重点地区 環状7号線大田地区(大. 13)

8/8



この地図は、国土地理院長の承認（平24関公第269号）を得て作成した東京都地形図（S=1:2,500）を使用（3都市基交第244号）して作成したものである。無断複製を禁ずる。
（承認番号）3都市基街都第66号、令和3年6月10日

第一号議案

重点地区 蒲田二・三丁目地区(大. 14)



この地図は、国土地理院長の承認(平24関公第269号)を得て作成した東京都地形図(S=1:2,500)を使用(3都市基交第244号)して作成したものである。無断複製を禁ずる。
(承認番号) 3都市基街都第66号、令和3年6月10日

重点地区 環状8号線大田地区(大. 15)

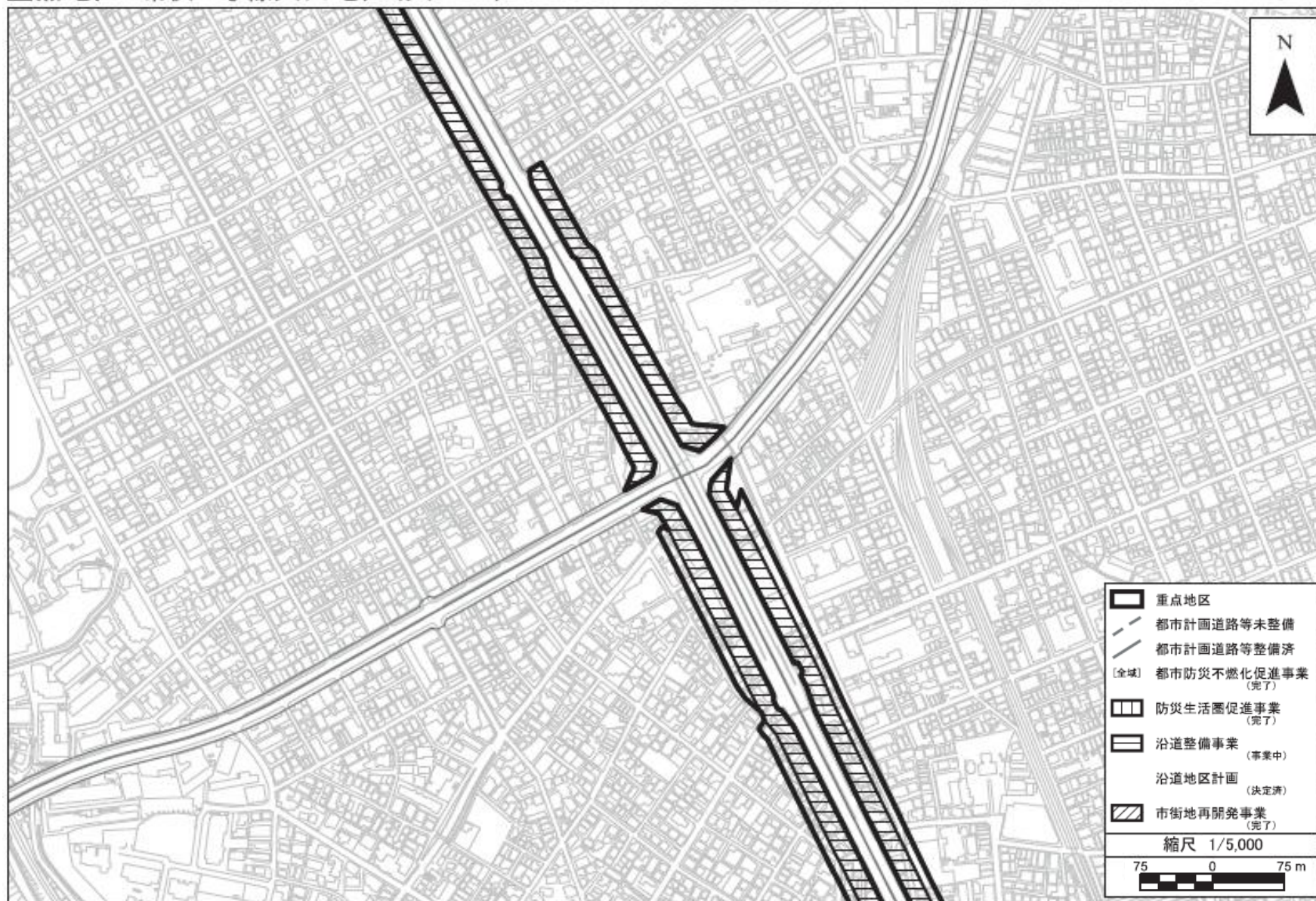
1/12



この地図は、国土地理院長の承認(平24関公第269号)を得て作成した東京都地形図(S=1:2,500)を使用(3都市基交第244号)して作成したものである。無断複製を禁ずる。
(承認番号)3都市基街都第66号、令和3年6月10日

重点地区 環状8号線大田地区(大. 15)

2/12



この地図は、国土地理院長の承認(平24関公第269号)を得て作成した東京都地形図(S=1:2,500)を使用(3都市基交第244号)して作成したものである。無断複製を禁ずる。
(承認番号)3都市基街都第66号、令和3年6月10日

重点地区 環状8号線大田地区(大. 15)

3/12



この地図は、国土地理院長の承認（平24関公第269号）を得て作成した東京都地形図（S=1：2，500）を使用（3都市基交第244号）して作成したものである。無断複製を禁ずる。
（承認番号）3都市基街都第66号、令和3年6月10日

第一号議案

重点地区 環状8号線大田地区(大. 15)

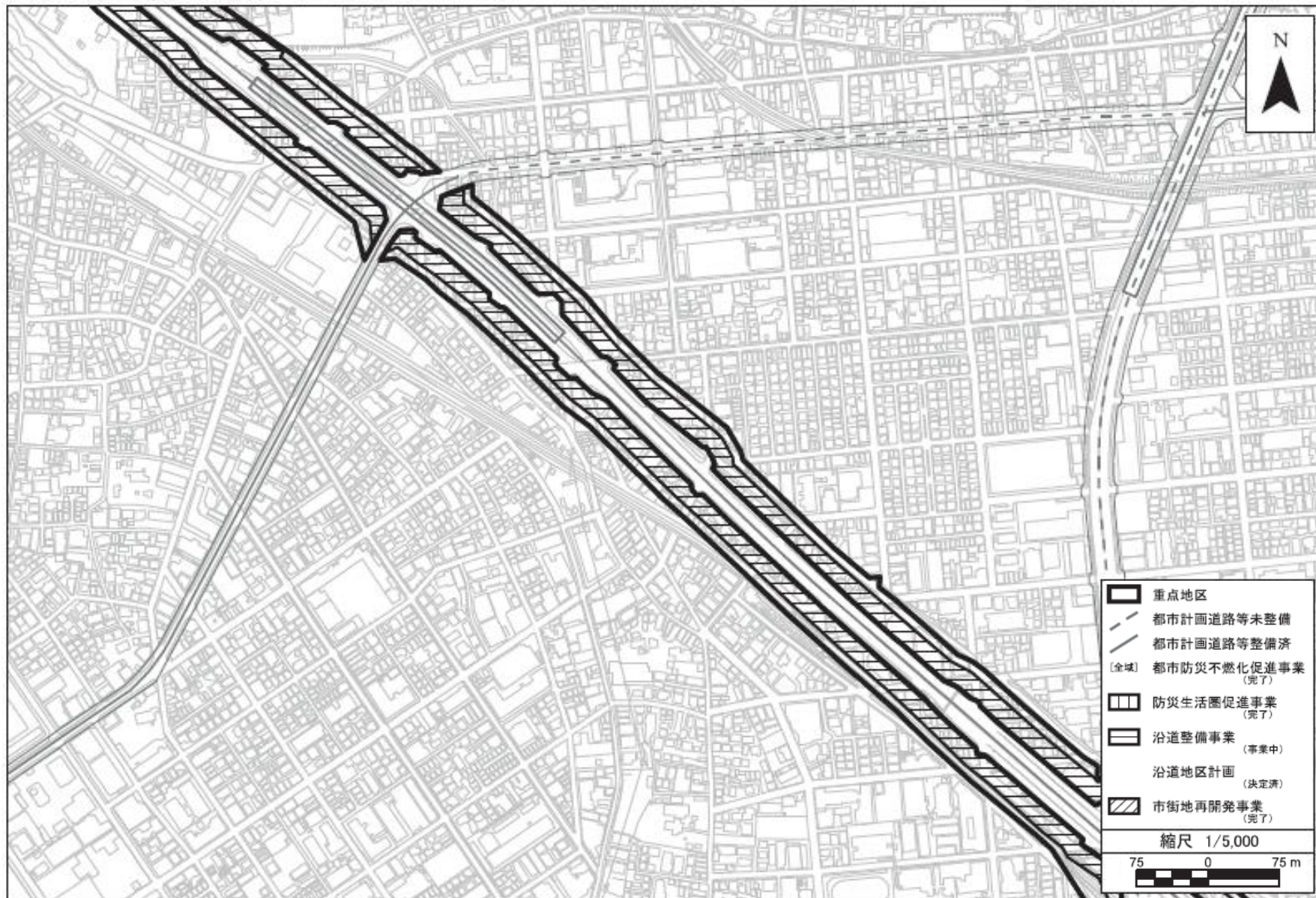
4/12



この地図は、国土地理院長の承認(平24関公第269号)を得て作成した東京都地形図(S=1:2,500)を使用(3都市基交第244号)して作成したものである。無断複製を禁ずる。
(承認番号) 3都市基街都第66号、令和3年6月10日

重点地区 環状8号線大田地区(大. 15)

5/12



この地図は、国土地理院長の承認（平24関公第269号）を得て作成した東京都地形図（S=1:2,500）を使用（3都市基交第244号）して作成したものである。無断複製を禁ずる。
 (承認番号) 3都市基街都第66号、令和3年6月10日

重点地区 環状8号線大田地区(大. 15)

6/12



この地図は、国土地理院長の承認（平24関公第269号）を得て作成した東京都地形図（S=1:2,500）を使用（3都市基交第244号）して作成したものである。無断複製を禁ずる。
 (承認番号) 3都市基街都第66号、令和3年6月10日

重点地区 環状8号線大田地区(大. 15)

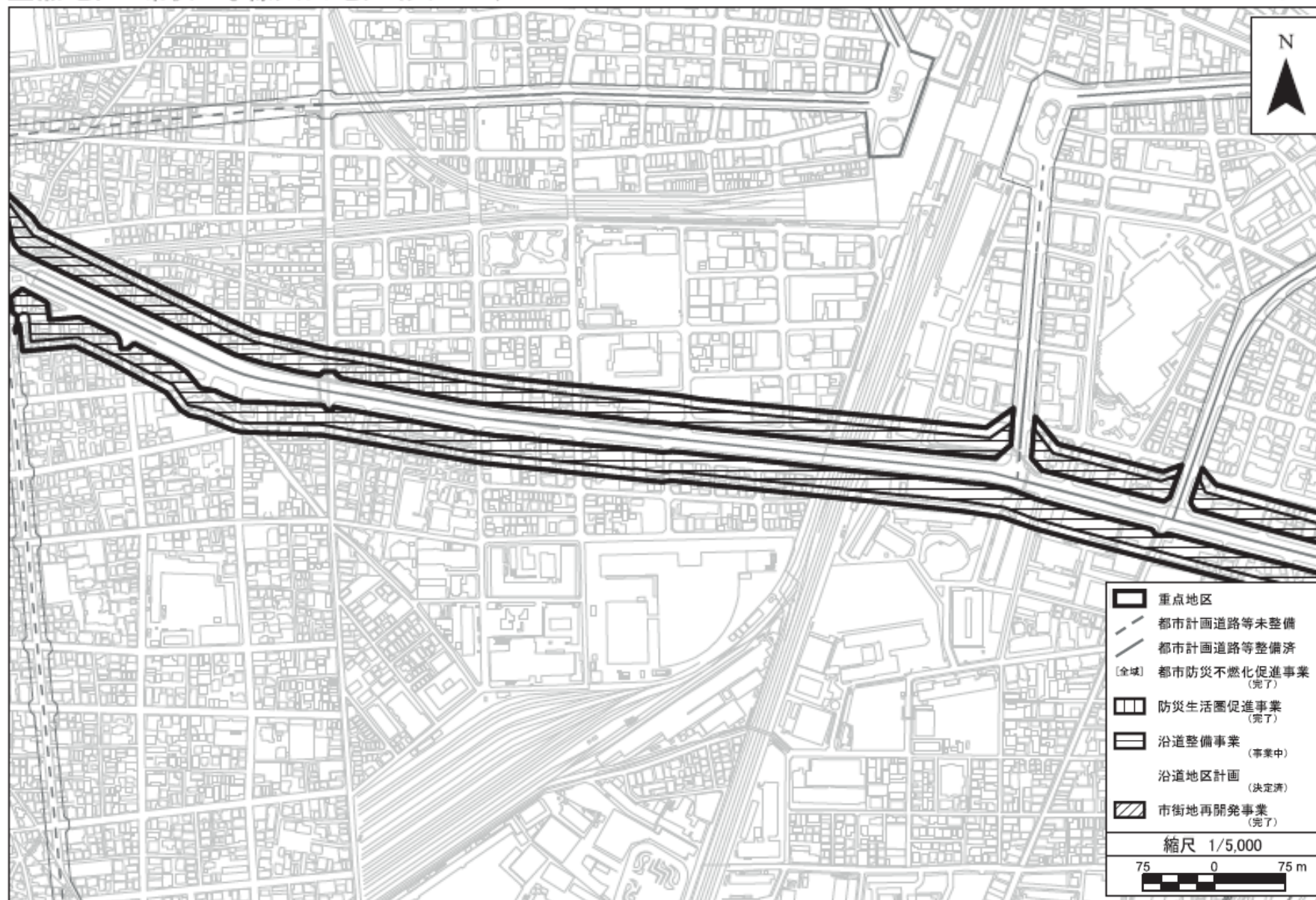
7/12



この地図は、国土地理院長の承認（平24関公第269号）を得て作成した東京都地形図（S=1:2,500）を使用（3都市基交第244号）して作成したものである。無断複製を禁ずる。
 (承認番号) 3都市基街都第66号、令和3年6月10日

重点地区 環状8号線大田地区(大. 15)

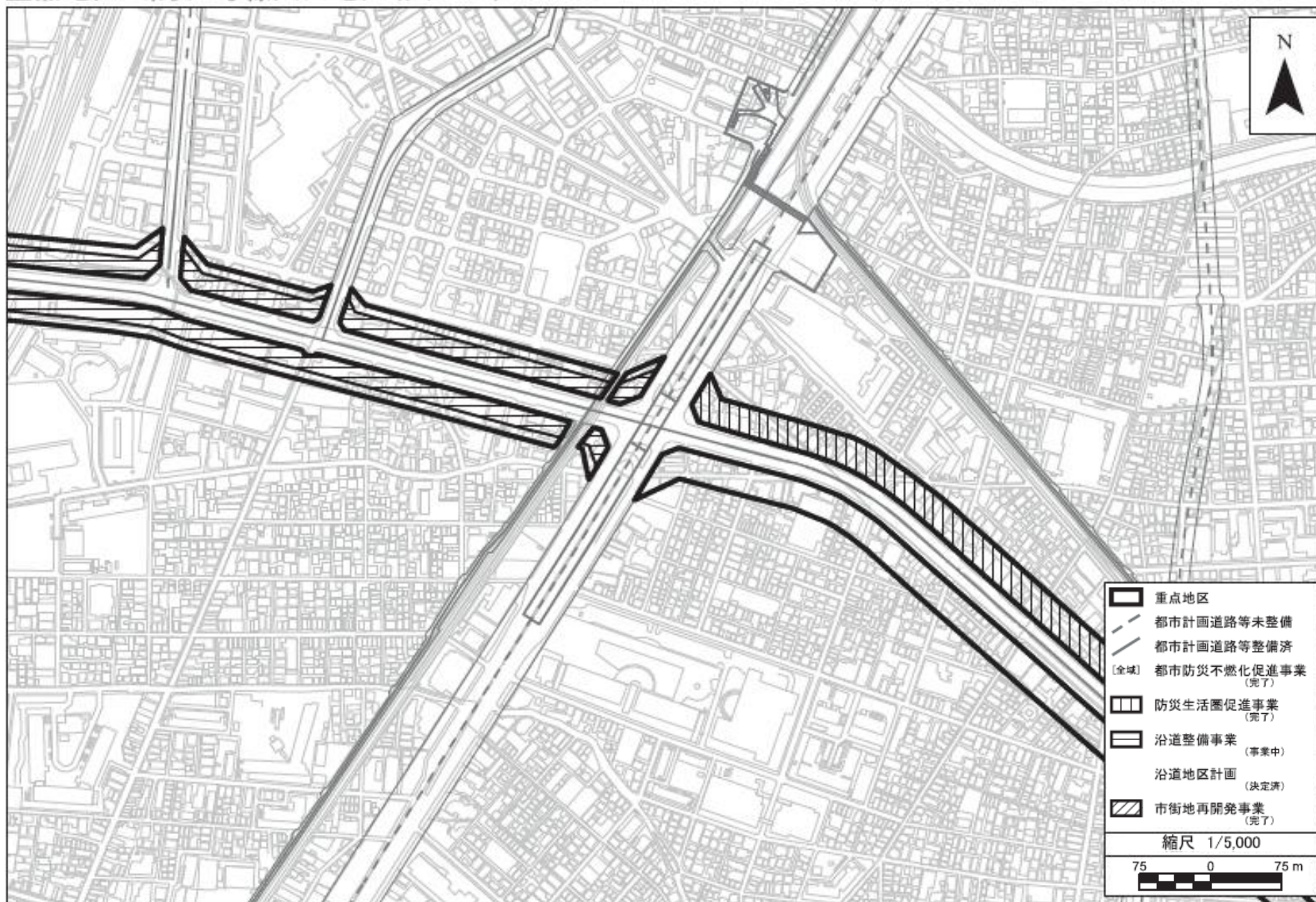
8/12



この地図は、国土地理院長の承認（平24関公第269号）を得て作成した東京都地形図（S=1:2,500）を使用（3都市基交第244号）して作成したものである。無断複製を禁ずる。
（承認番号）3都市基街都第6号、令和3年6月10日

重点地区 環状8号線大田地区(大. 15)

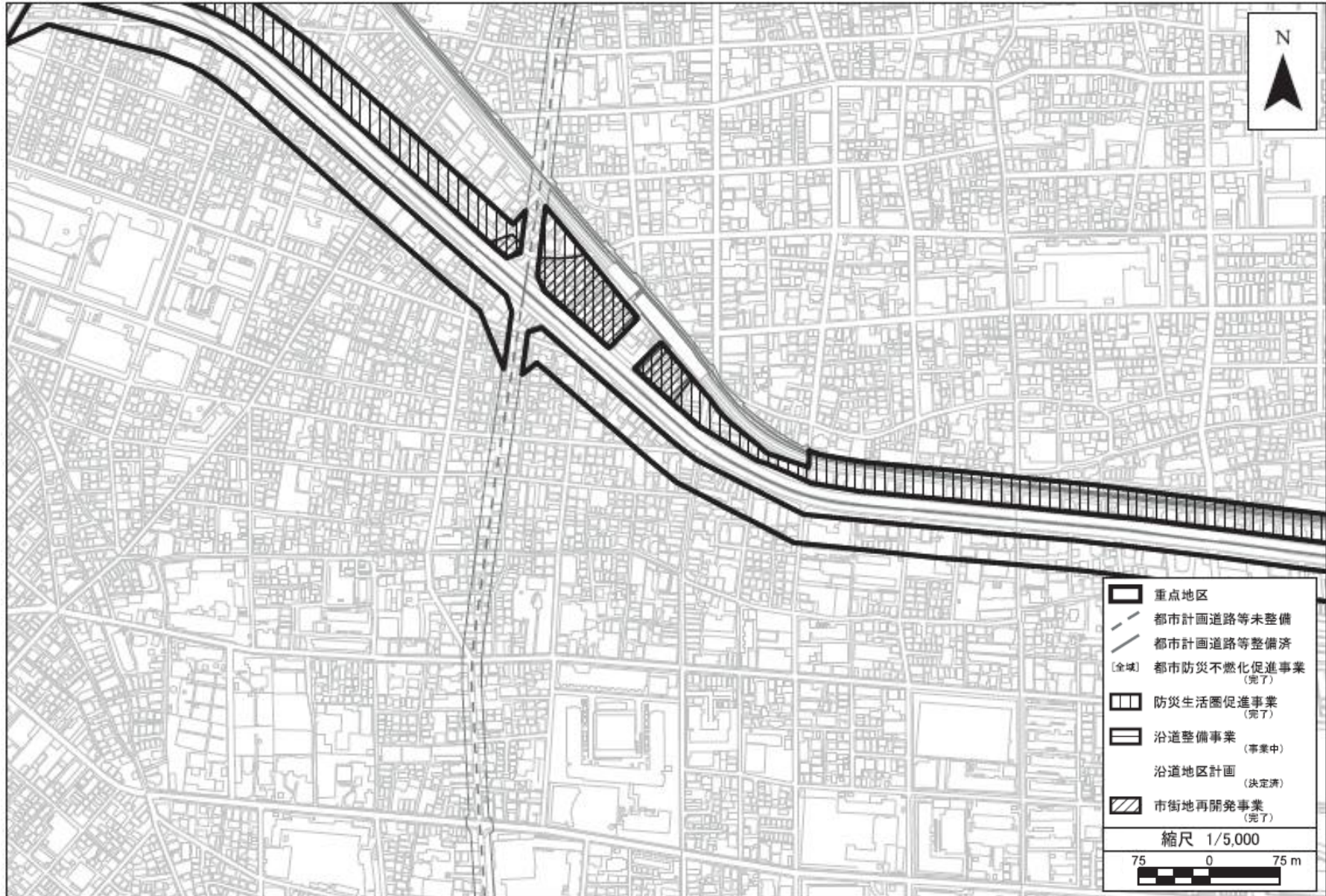
9/12



この地図は、国土地理院長の承認（平24関公第269号）を得て作成した東京都地形図（S=1:2,500）を使用（3都市基交第244号）して作成したものである。無断複製を禁ずる。
（承認番号）3都市基街都第66号、令和3年6月10日

重点地区 環状8号線大田地区(大. 15)

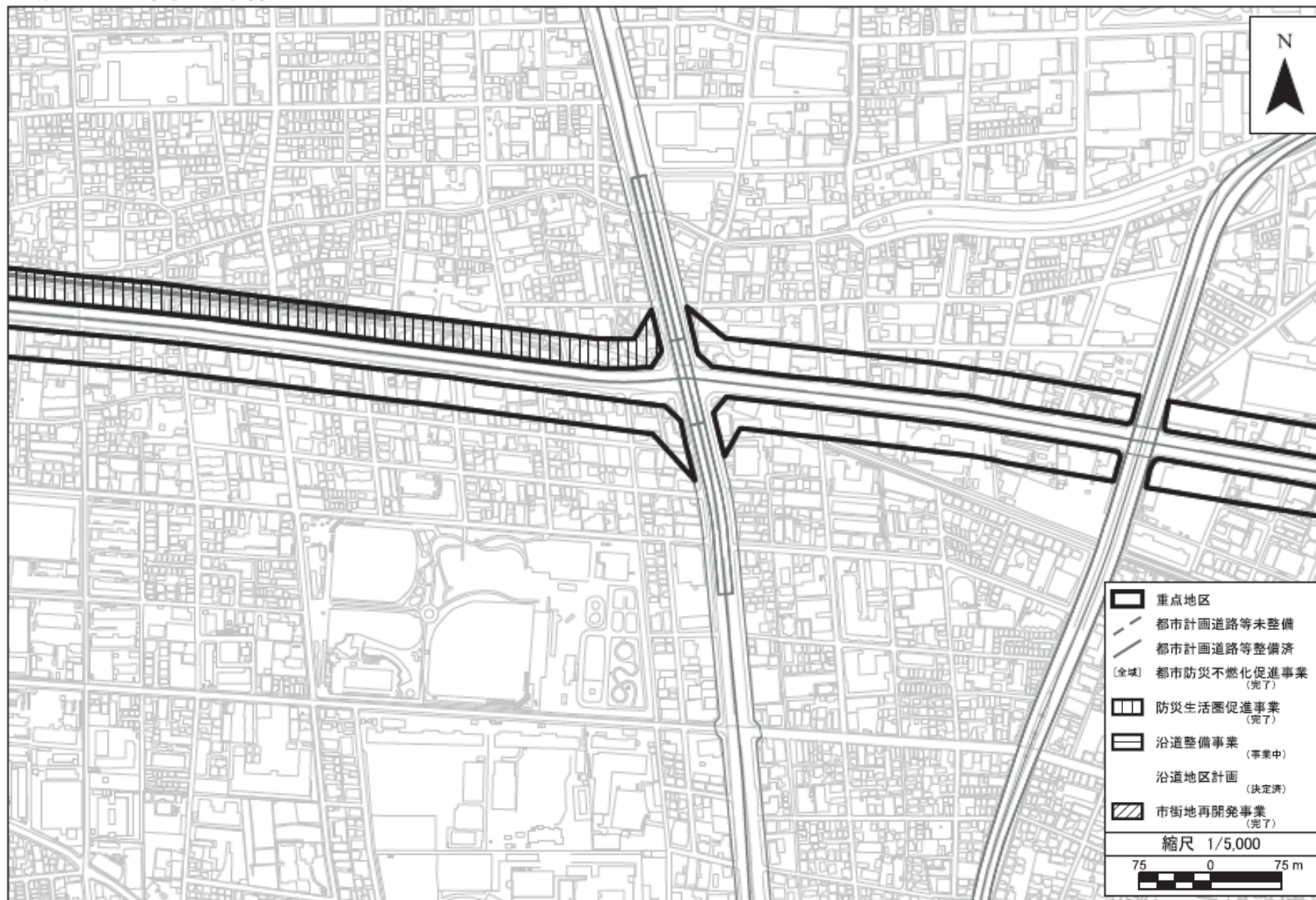
10/12



この地図は、国土地理院長の承認（平24関公第269号）を得て作成した東京都地形図（S=1:2,500）を使用（3都市基交第244号）して作成したものである。無断複製を禁ずる。
（承認番号）3都市基街都第66号、令和3年6月10日

重点地区 環状8号線大田地区(大. 15)

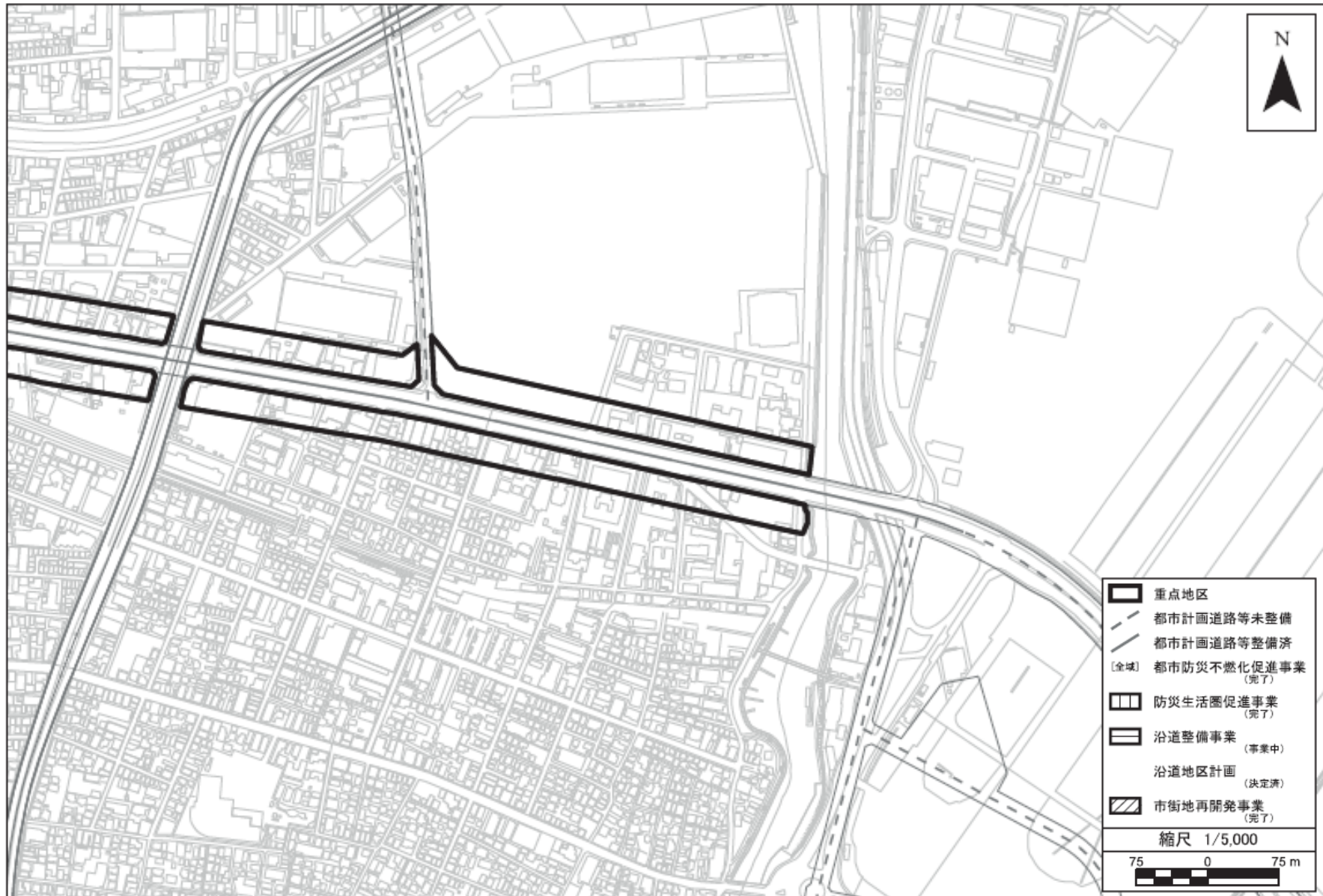
11/12



この地図は、国土地理院長の承認（平24関公第269号）を得て作成した東京都地形図（S=1:2,500）を使用（3都市基交第244号）して作成したものである。無断複製を禁ずる。
（承認番号）3都市基街都第66号、令和3年6月10日

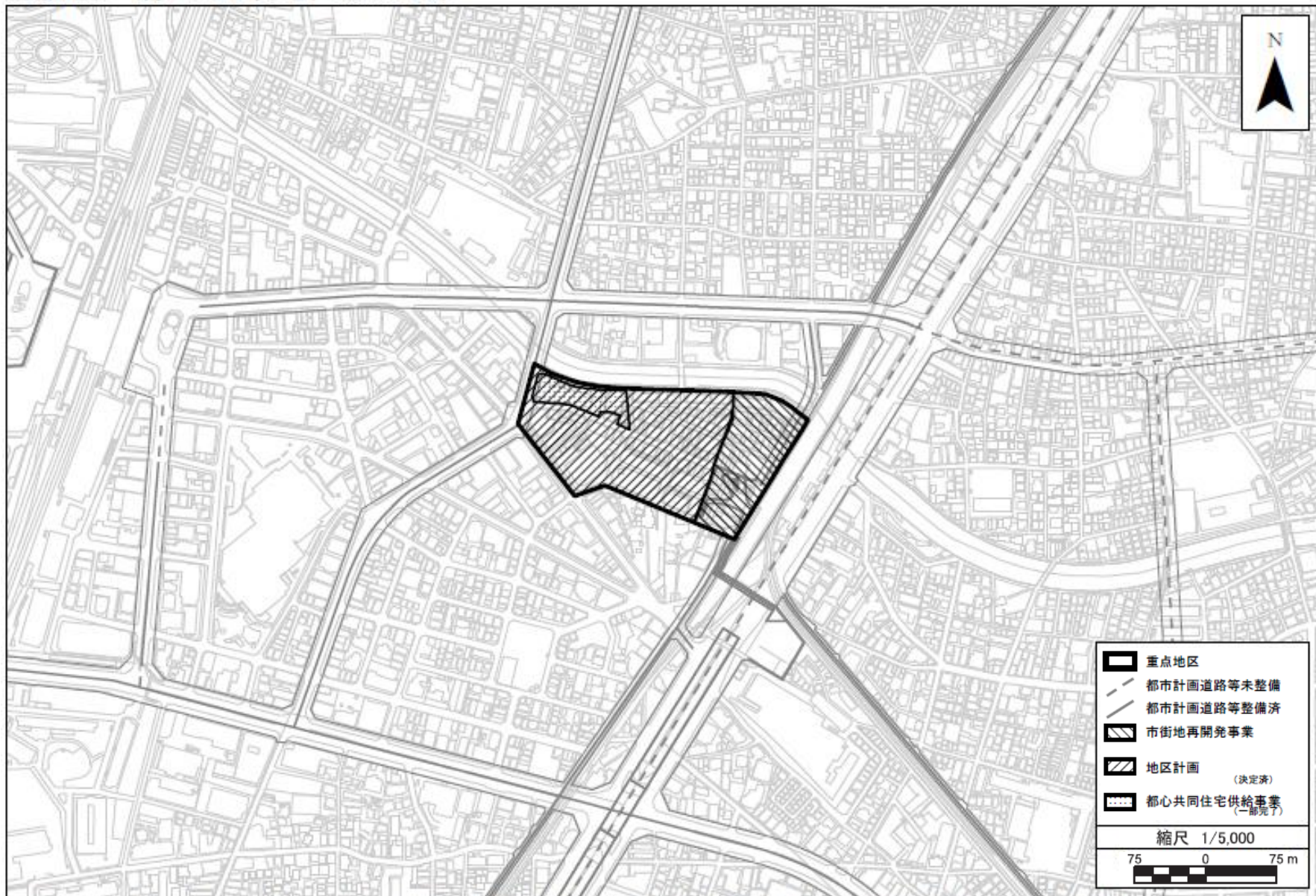
重点地区 環状8号線大田地区(大. 15)

12/12



この地図は、国土地理院長の承認(平24関公第269号)を得て作成した東京都地形図(S=1:2,500)を使用(3都市基交第244号)して作成したものである。無断複製を禁ずる。
(承認番号)3都市基街都第66号、令和3年6月10日

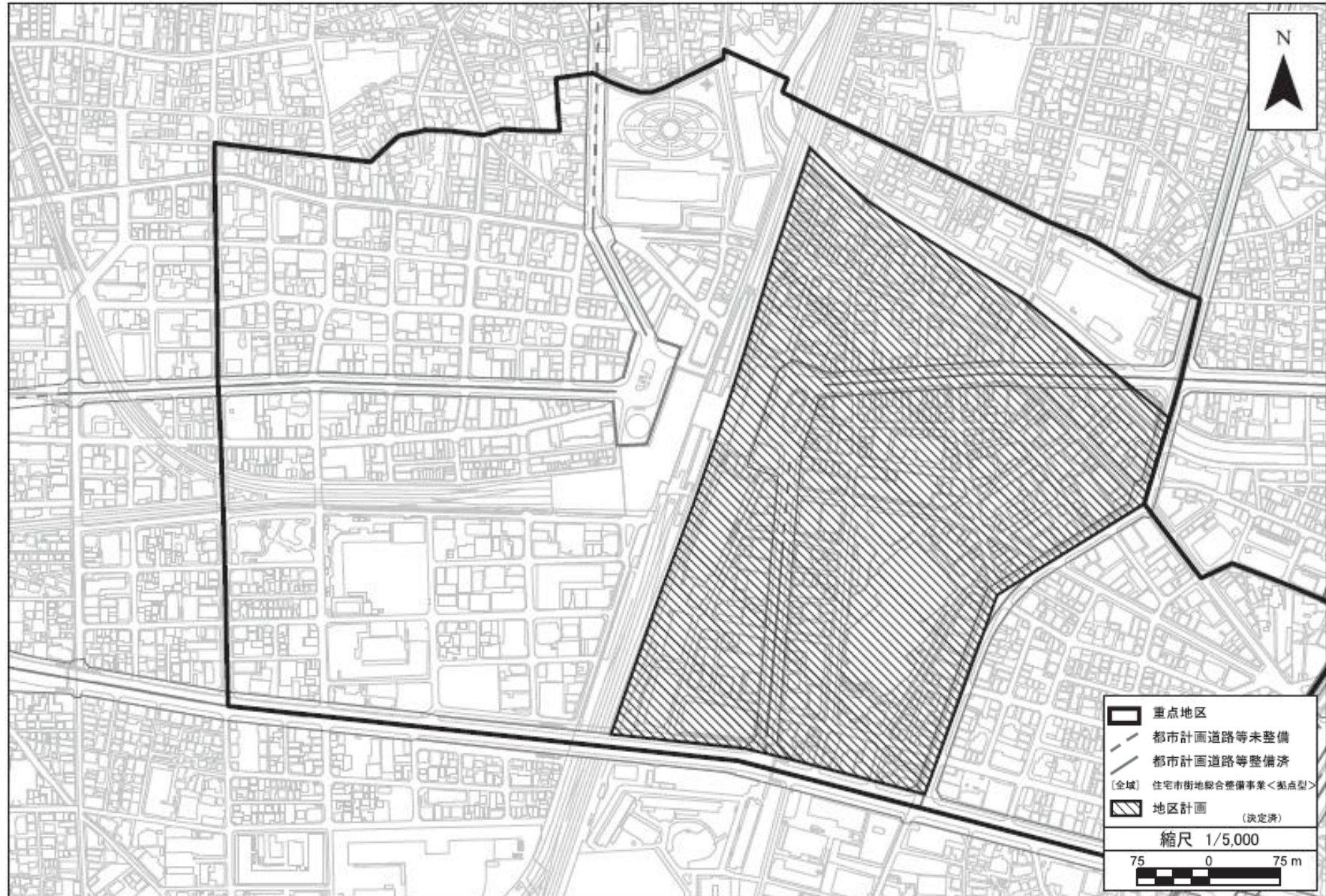
重点地区 蒲田四丁目地区(大. 20)



この地図は、国土地理院長の承認（平24関公第269号）を得て作成した東京都地形図（S=1:2,500）を使用（3都市基交第244号）して作成したものである。無断複製を禁ずる。
 (承認番号) 3都市基街都第66号、令和3年6月10日

重点地区 蒲田・西蒲田地区(大. 21)

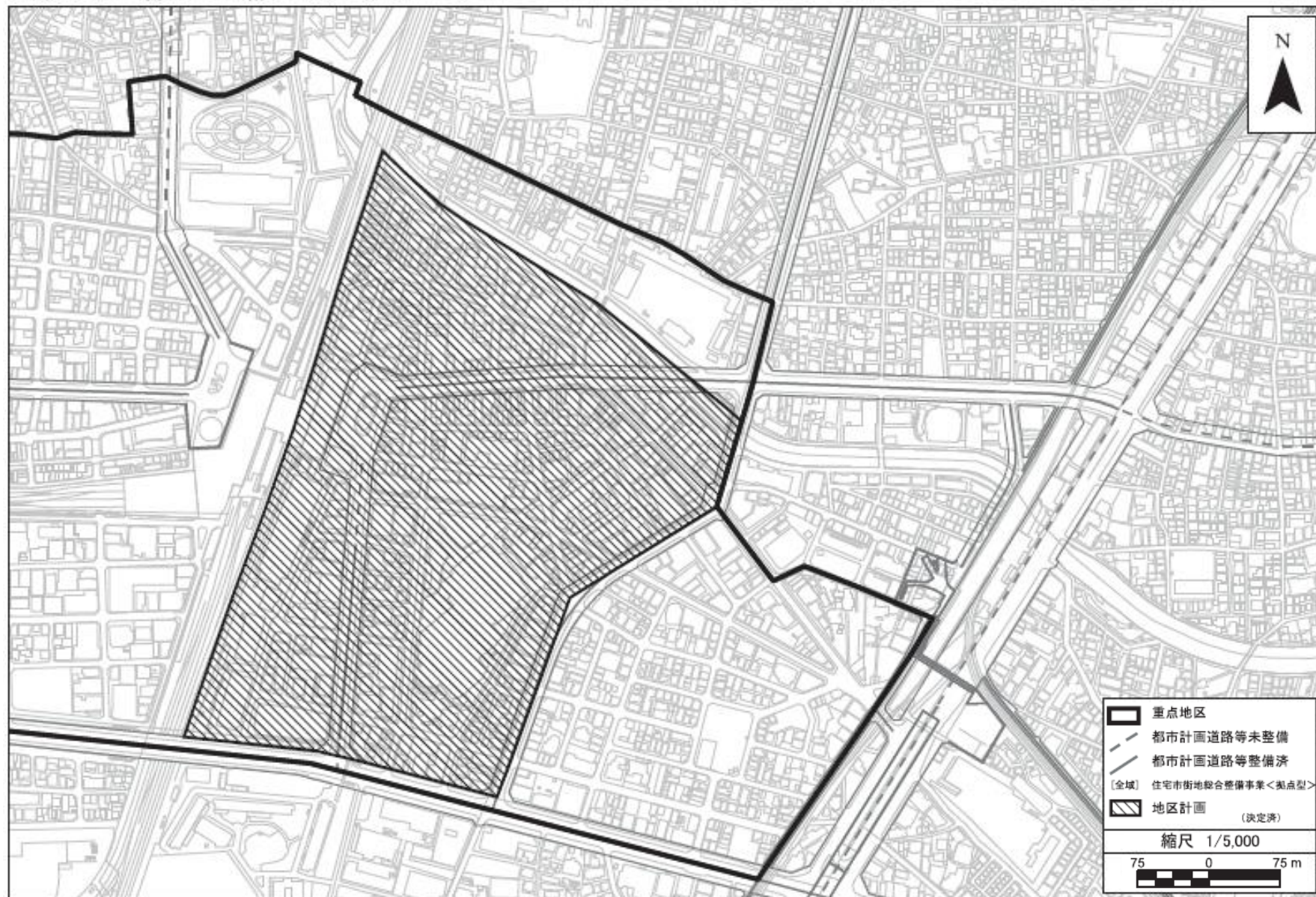
1/2



この地図は、国土地理院長の承認（平24関公第269号）を得て作成した東京都地形図（S=1:2,500）を使用（3都市基交第244号）して作成したものである。無断複製を禁ずる。
（承認番号）3都市基街都第66号、令和3年6月10日

重点地区 蒲田・西蒲田地区(大. 21)

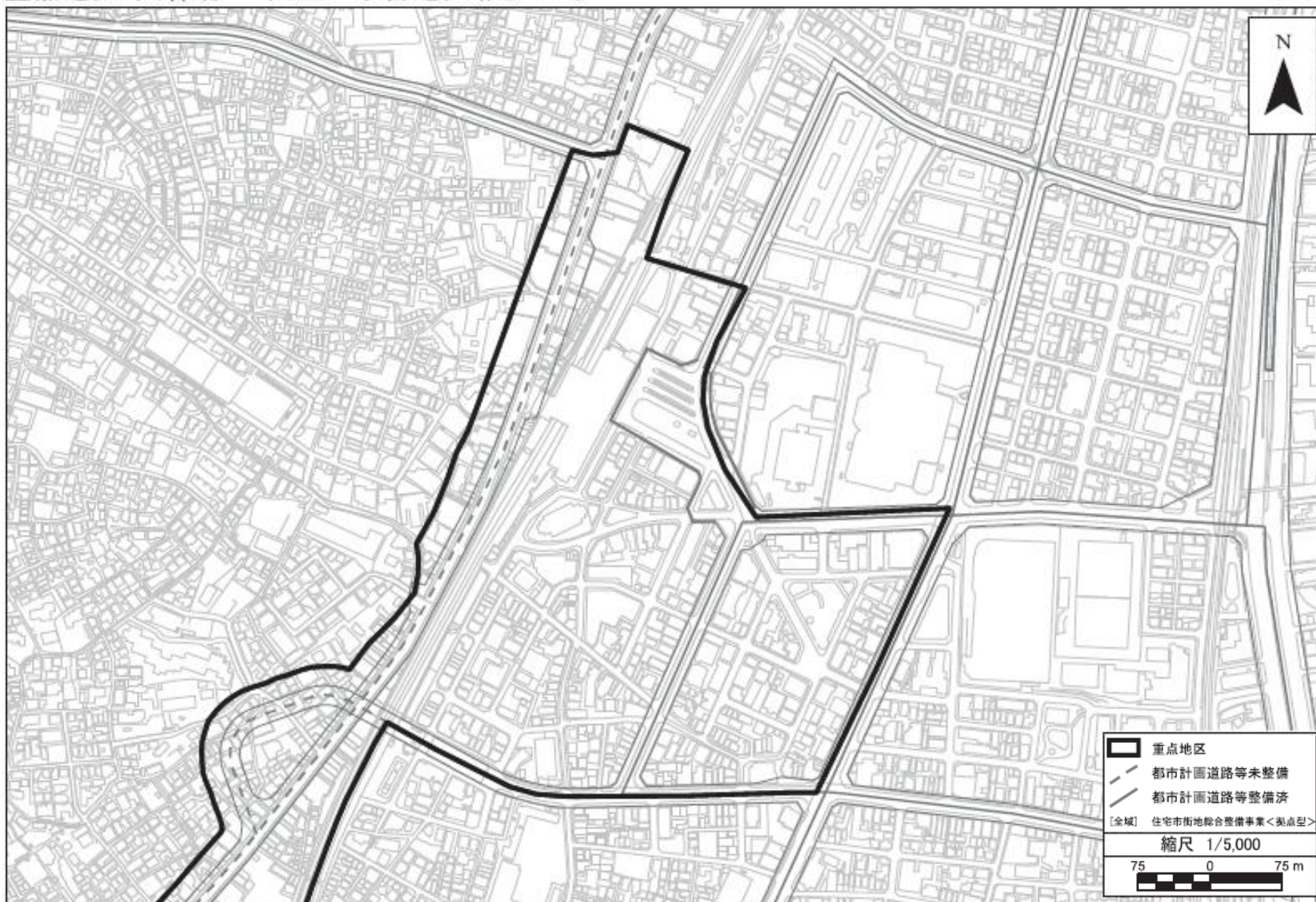
2/2



この地図は、国土地理院長の承認（平24関公第269号）を得て作成した東京都地形図（S=1：2，500）を使用（3都市基交第244号）して作成したものである。無断複製を禁ずる。
（承認番号）3都市基街都第66号、令和3年6月10日

重点地区 大森北一・山王二丁目地区(大. 22)

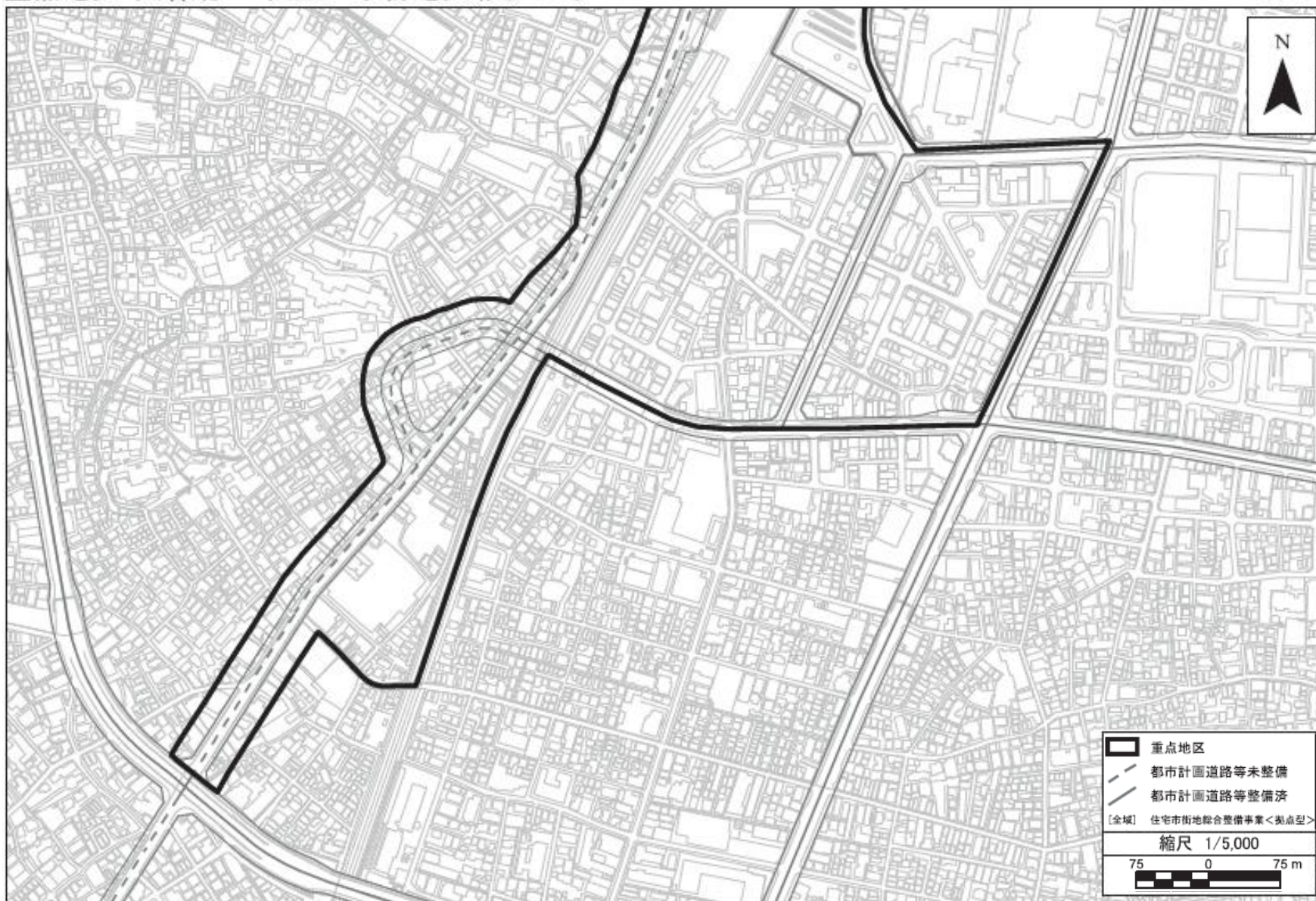
1/2



この地図は、国土地理院長の承認(平24関公第269号)を得て作成した東京都地形図(S=1:2,500)を使用(3都市基交第244号)して作成したものである。無断複製を禁ずる。
(承認番号)3都市基街都第66号、令和3年6月10日

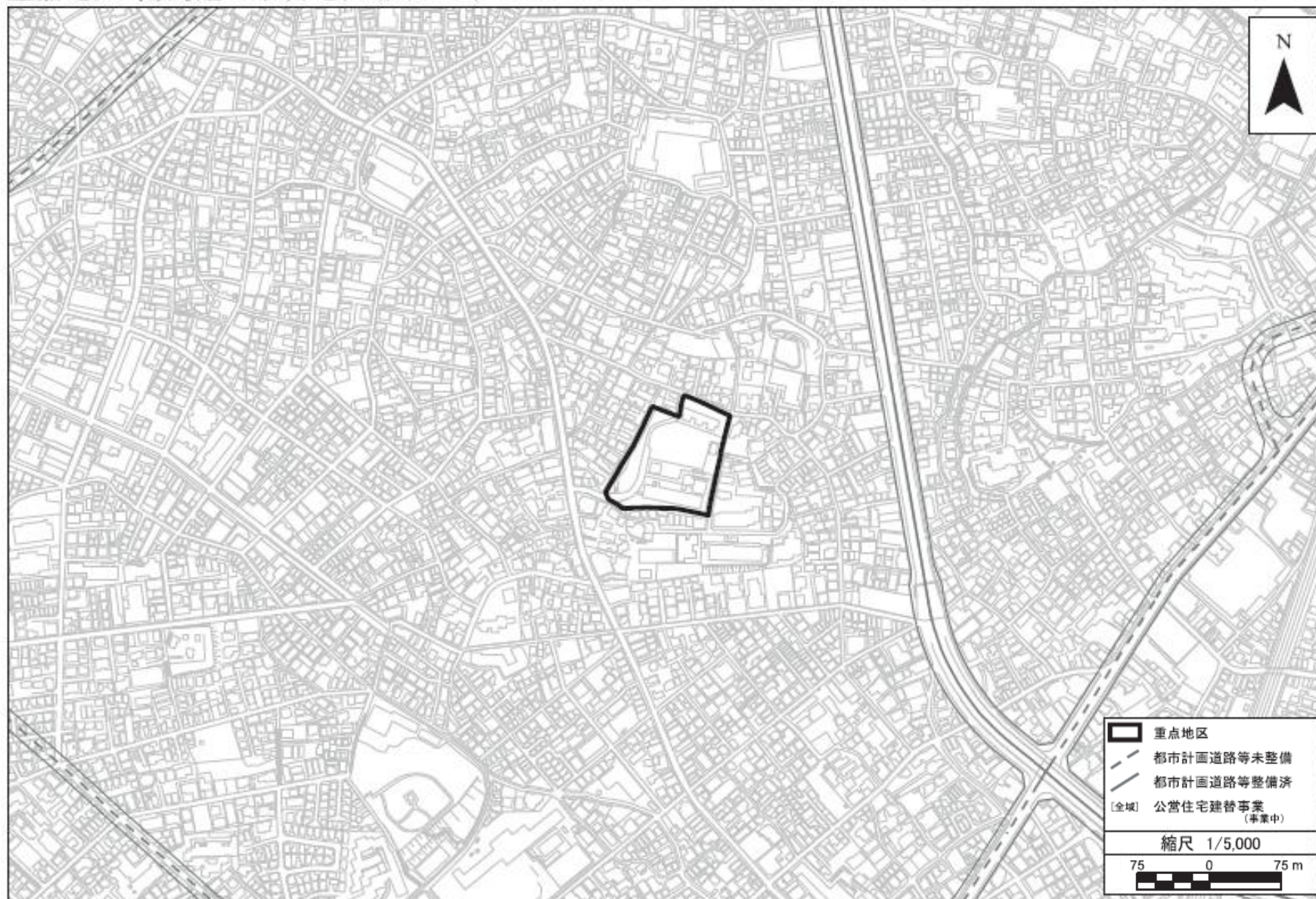
重点地区 大森北一・山王二丁目地区(大. 22)

2/2



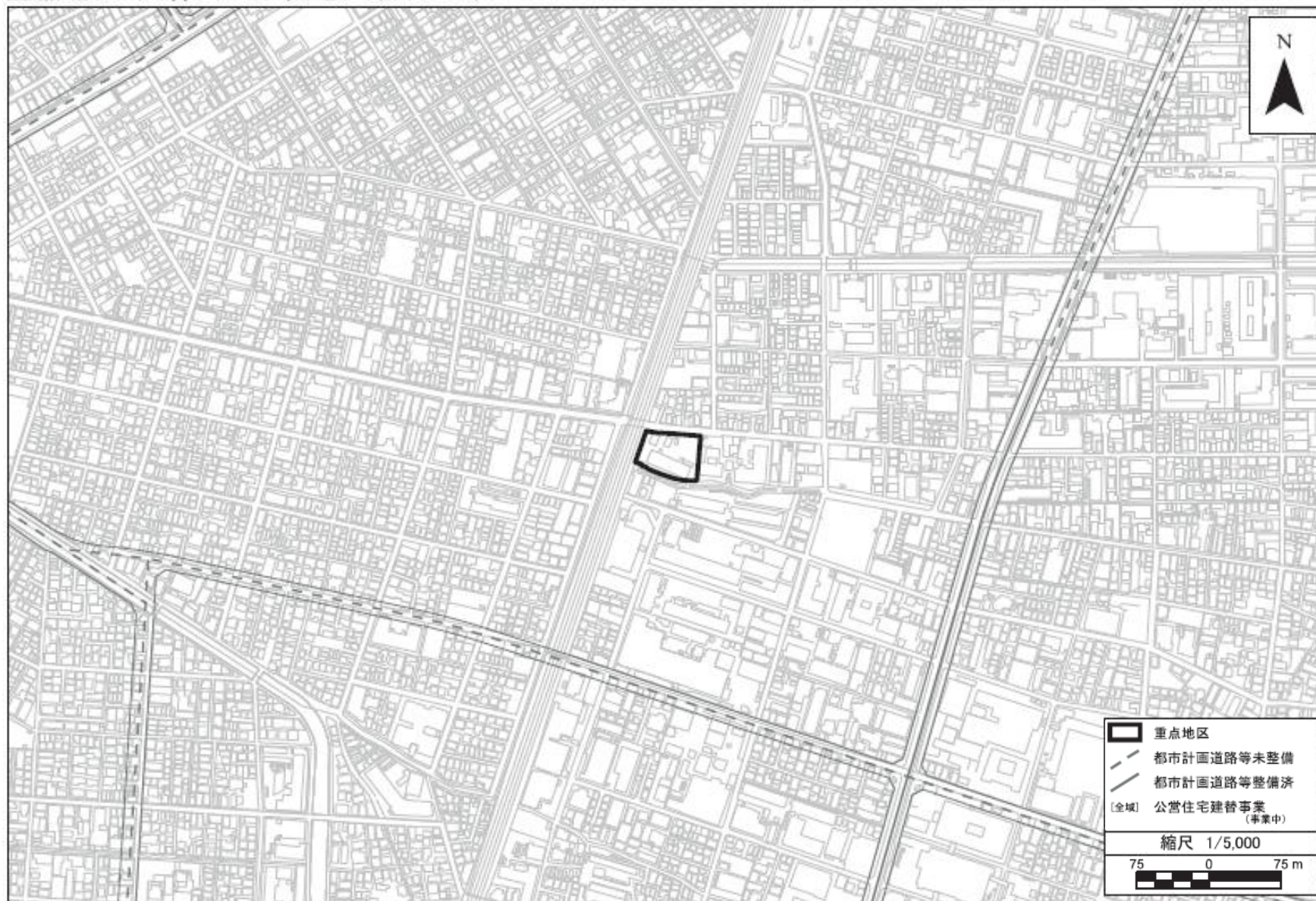
この地図は、国土地理院長の承認（平24関公第269号）を得て作成した東京都地形図（S=1:2,500）を使用（3都市基交第244号）して作成したものである。無断複製を禁ずる。
 (承認番号) 3都市基街都第66号、令和3年6月10日

重点地区 南馬込三丁目地区(大. 23)



この地図は、国土地理院長の承認（平24関公第269号）を得て作成した東京都地形図（S=1:2,500）を使用（3都市基交第244号）して作成したものである。無断複製を禁ずる。
 (承認番号) 3都市基街都第66号、令和3年6月10日

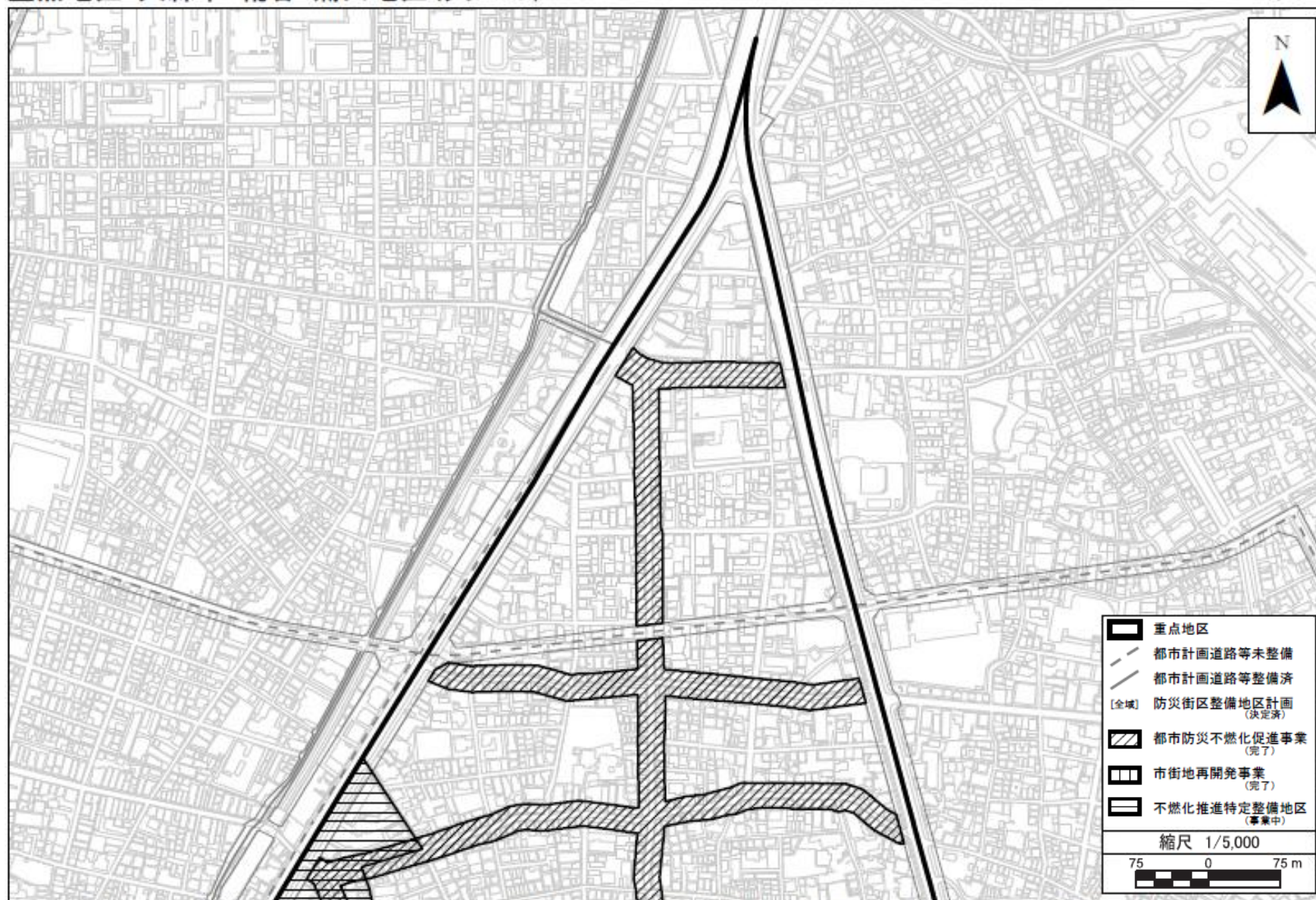
重点地区 大森西四丁目地区(大. 24)



この地図は、国土地理院長の承認（平24関公第269号）を得て作成した東京都地形図（S=1:2,500）を使用（3都市基交第244号）して作成したものである。無断複製を禁ずる。
 （承認番号）3都市基街都第66号、令和3年6月10日

重点地区 大森中・糀谷・蒲田地区(大. 25)

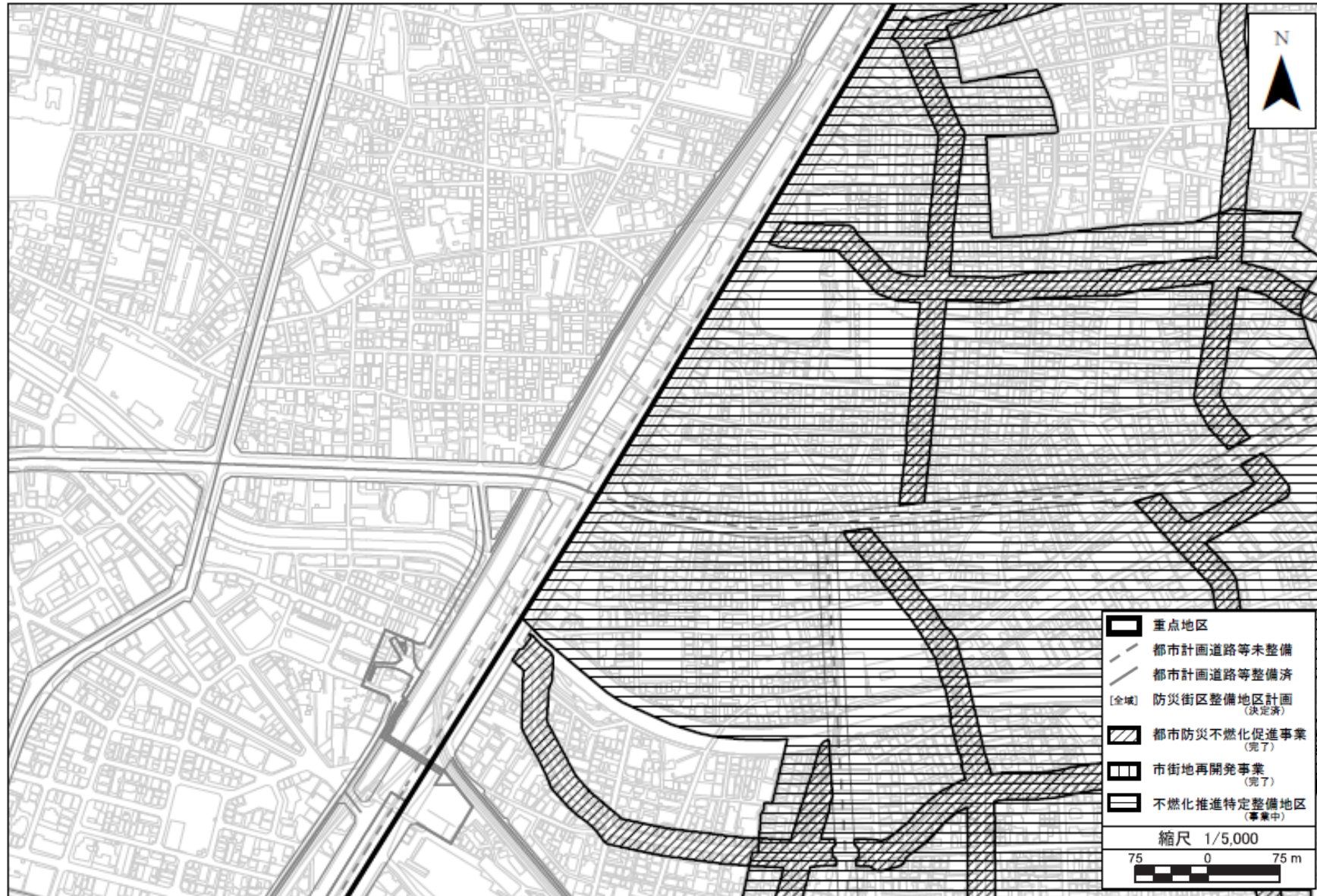
1/5



この地図は、国土地理院長の承認（平24関公第269号）を得て作成した東京都地形図（S=1:2,500）を使用（3都市基交第244号）して作成したものである。無断複製を禁ずる。
 (承認番号) 3都市基街都第66号、令和3年6月10日

重点地区 大森中・糀谷・蒲田地区(大. 25)

2/5



この地図は、国土地理院長の承認（平24関公第269号）を得て作成した東京都地形図（S=1:2,500）を使用（3都市基交第244号）して作成したものである。無断複製を禁ずる。
(承認番号) 3都市基街都第66号、令和3年6月10日

重点地区 大森中・糀谷・蒲田地区(大. 25)

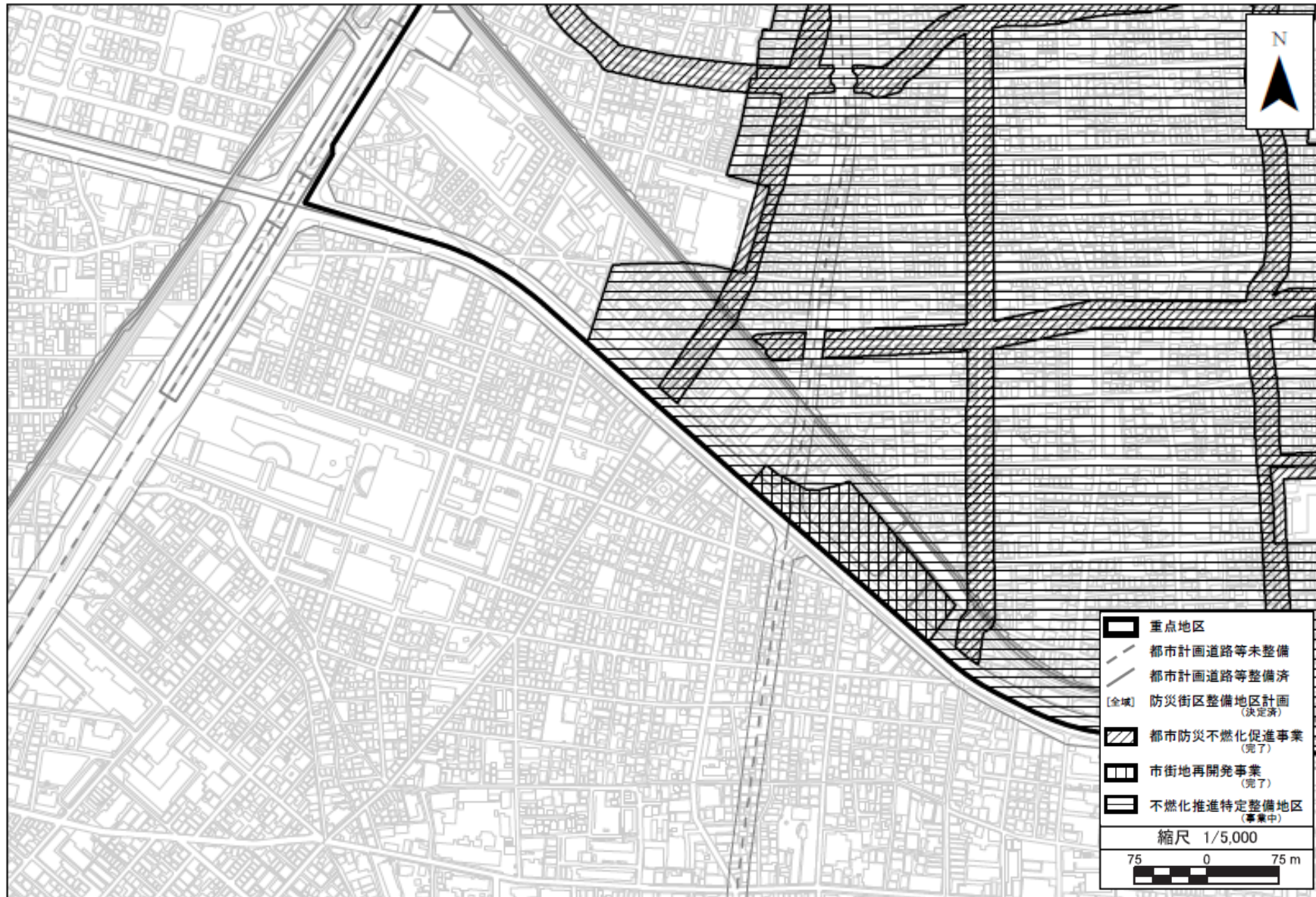
3/5



この地図は、国土地理院長の承認（平24関公第269号）を得て作成した東京都地形図（S=1:2,500）を使用（3都市基交第244号）して作成したものである。無断複製を禁ずる。
 (承認番号) 3都市基街都第66号、令和3年6月10日

重点地区 大森中・糀谷・蒲田地区(大. 25)

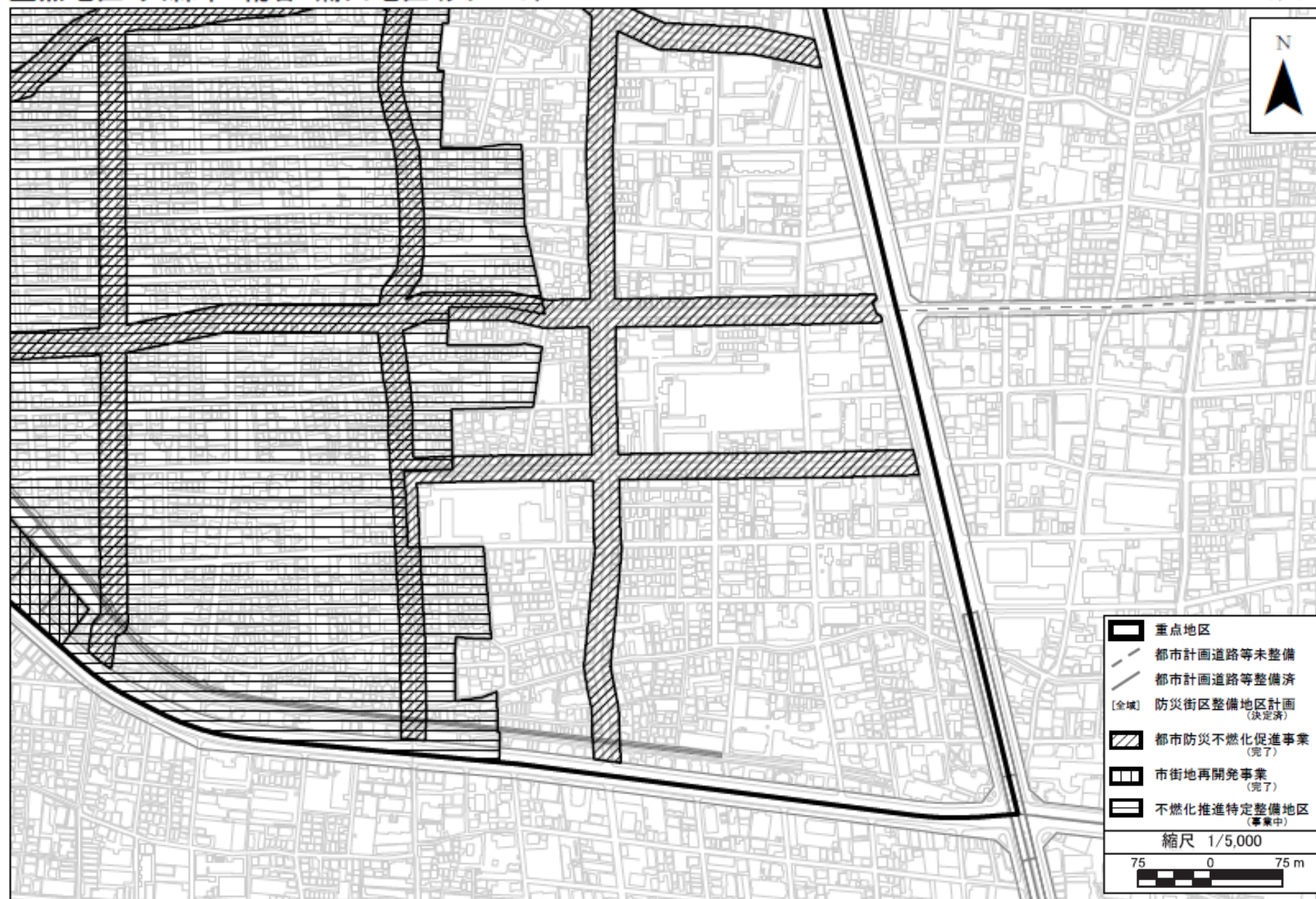
4/5



この地図は、国土地理院長の承認(平24関公第269号)を得て作成した東京都地形図(S=1:2,500)を使用(3都市基交第244号)して作成したものである。無断複製を禁ずる。
(承認番号) 3都市基街都第66号、令和3年6月10日

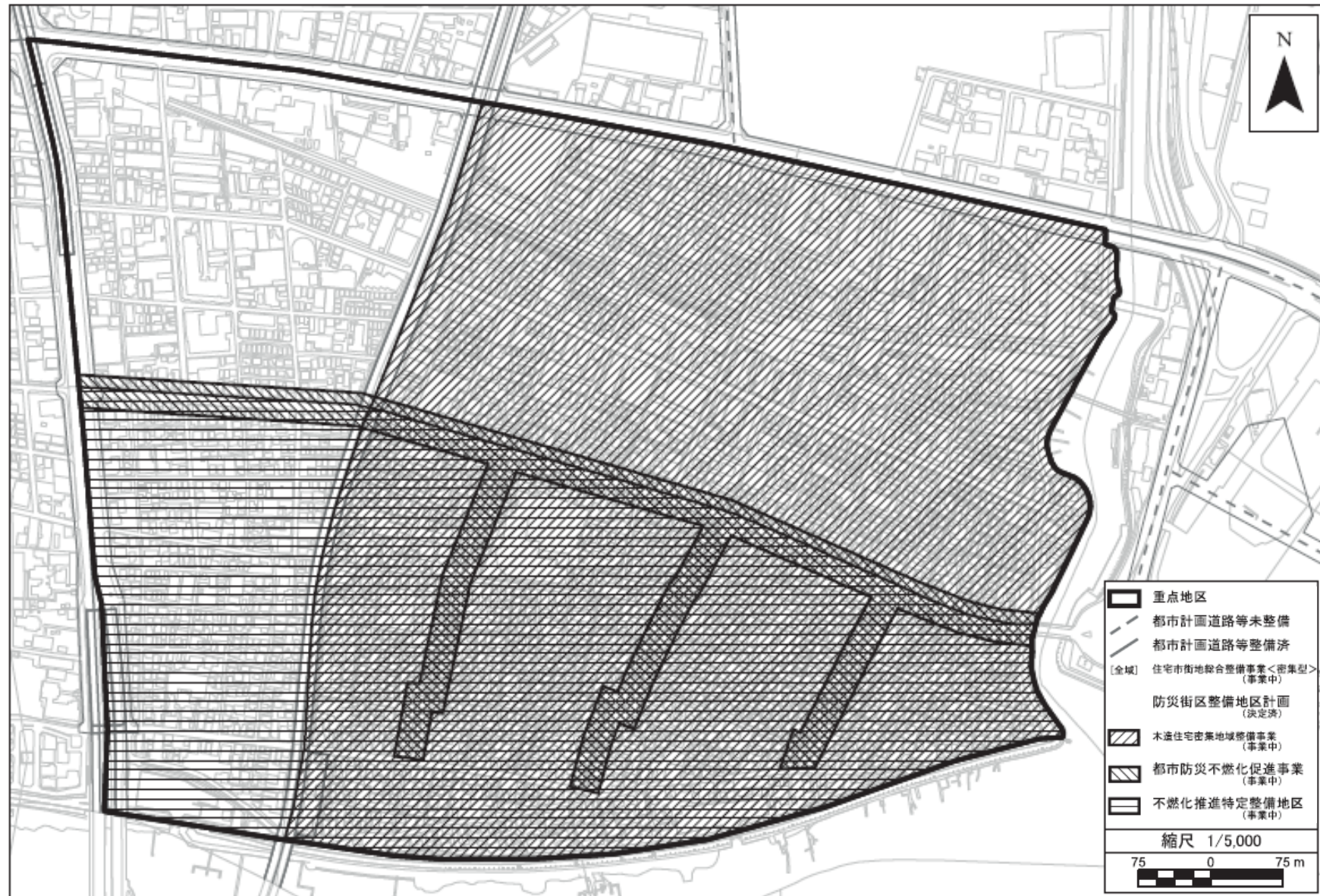
重点地区 大森中・糀谷・蒲田地区(大. 25)

5/5



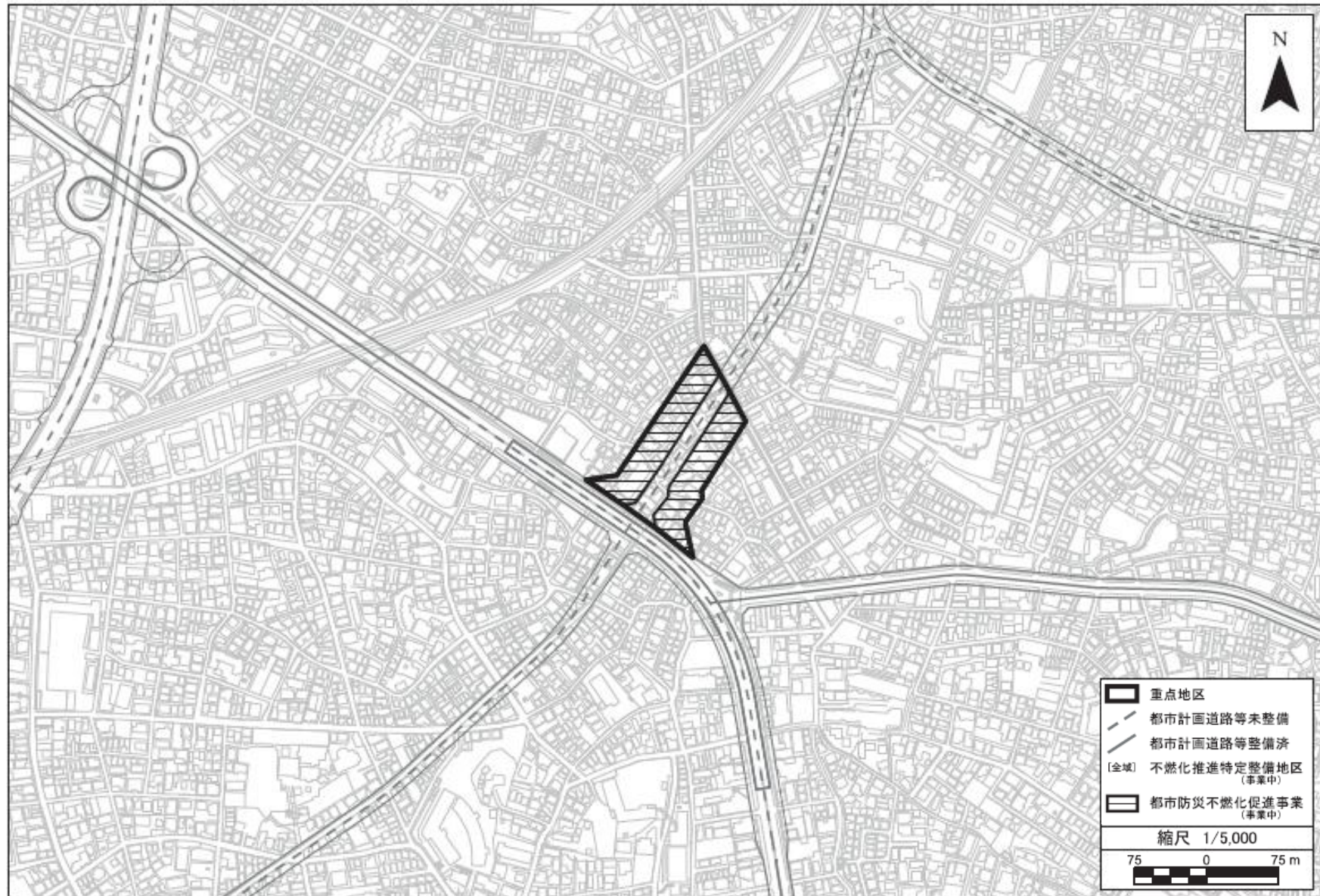
この地図は、国土地理院長の承認（平24関公第269号）を得て作成した東京都地形図（S=1:2,500）を使用（3都市基交第244号）して作成したものである。無断複製を禁ずる。
 (承認番号) 3都市基街都第66号、令和3年6月10日

重点地区 羽田地区(大. 26)



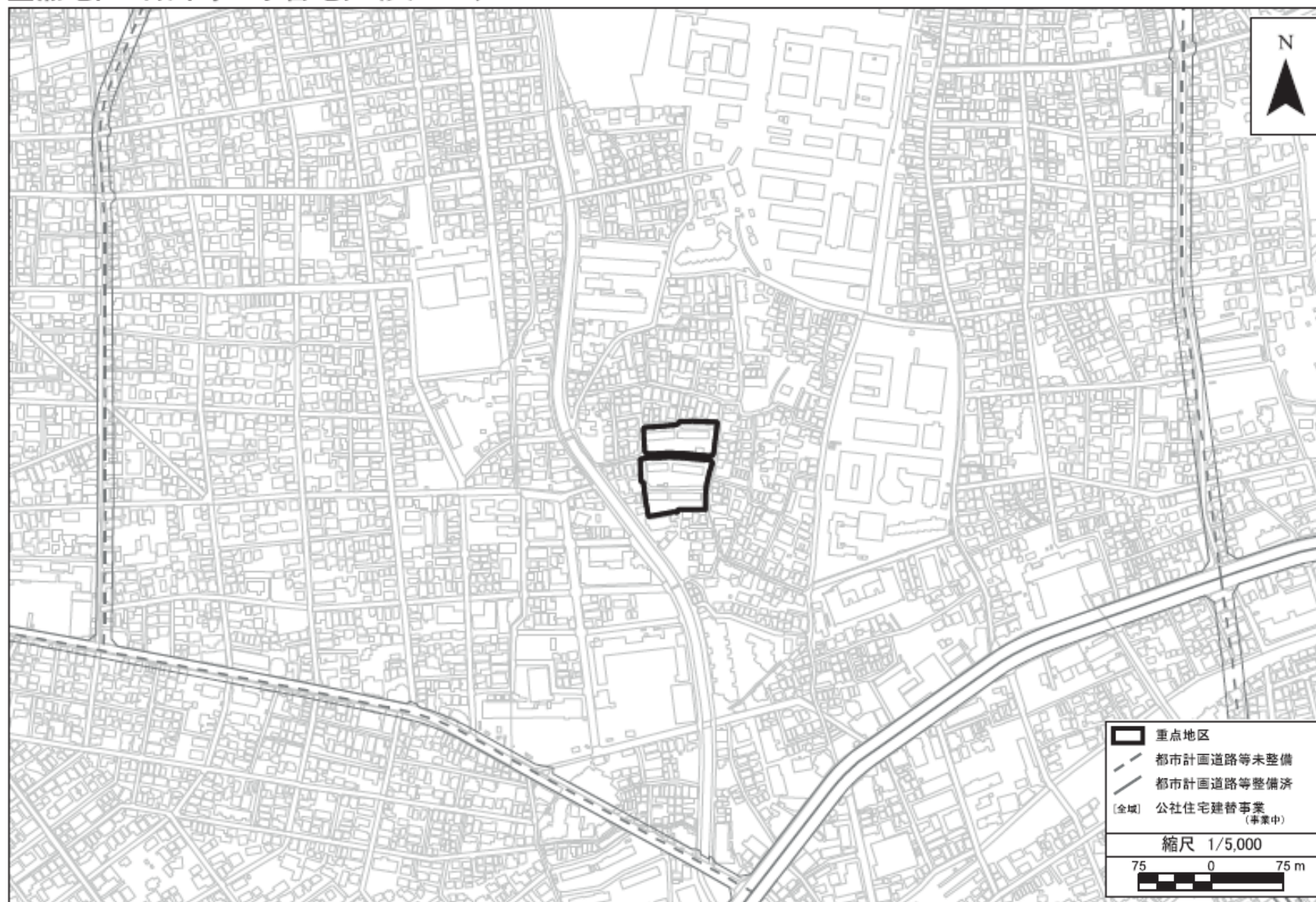
この地図は、国土地理院長の承認（平24関公第269号）を得て作成した東京都地形図（S=1:2,500）を使用（3都市基交第244号）して作成したものである。無断複製を禁ずる。
（承認番号）3都市基街都第66号、令和3年6月10日

重点地区 補助29号線沿道地区(大. 27)



この地図は、国土地理院長の承認（平24関公第269号）を得て作成した東京都地形図（S=1：2，500）を使用（3都市基交第244号）して作成したものである。無断複製を禁ずる。
（承認番号）3都市基街都第66号、令和3年6月10日

重点地区 石川町二丁目地区(大. 28)



この地図は、国土地理院長の承認(平24関公第269号)を得て作成した東京都地形図(S=1:2,500)を使用(3都市基交第244号)して作成したものである。無断複製を禁ずる。
(承認番号) 3都市基街都第66号、令和3年6月10日