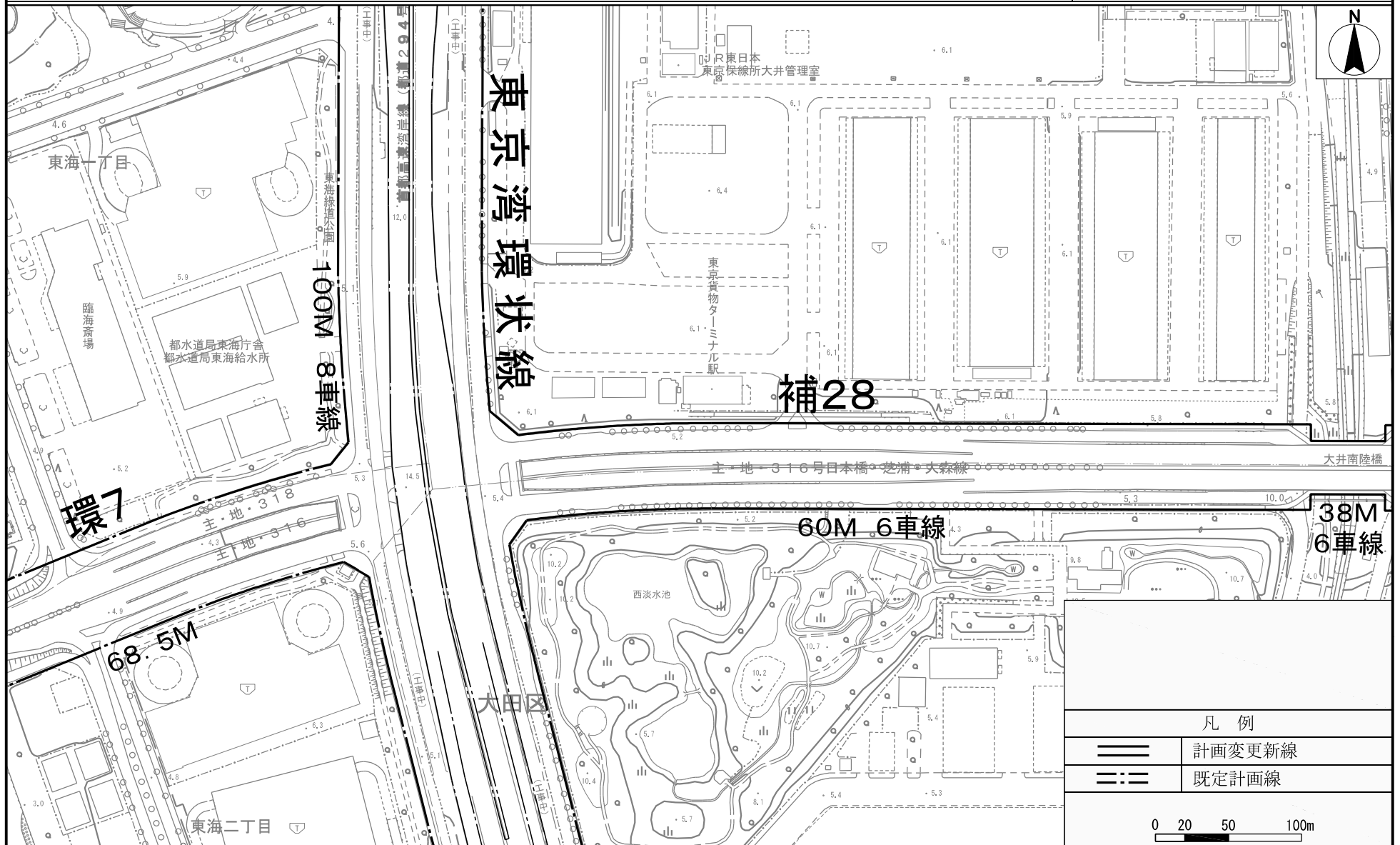
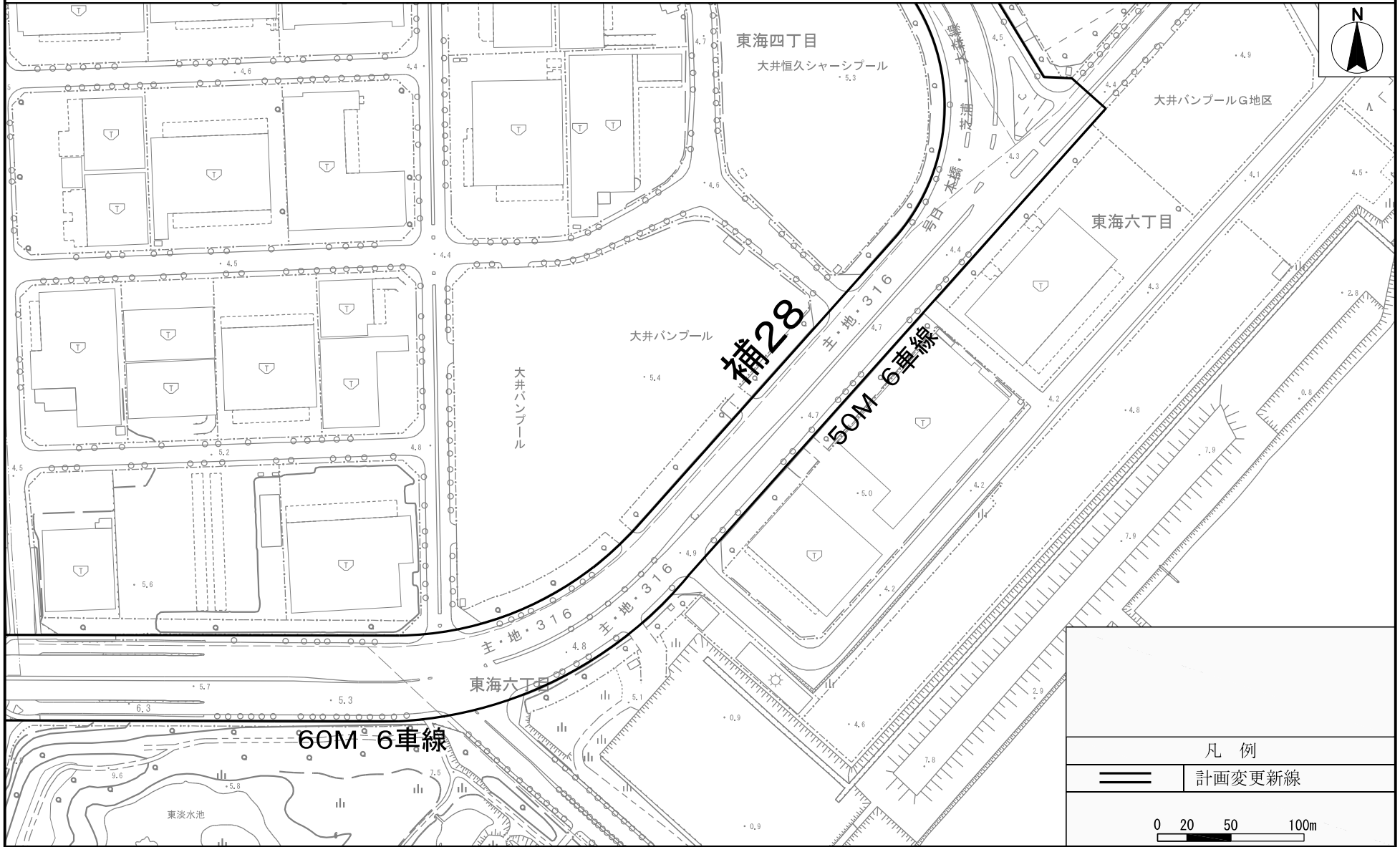


東京都市計画道路 幹線街路補助線街路第28号線 計画図1 (東京都決定)



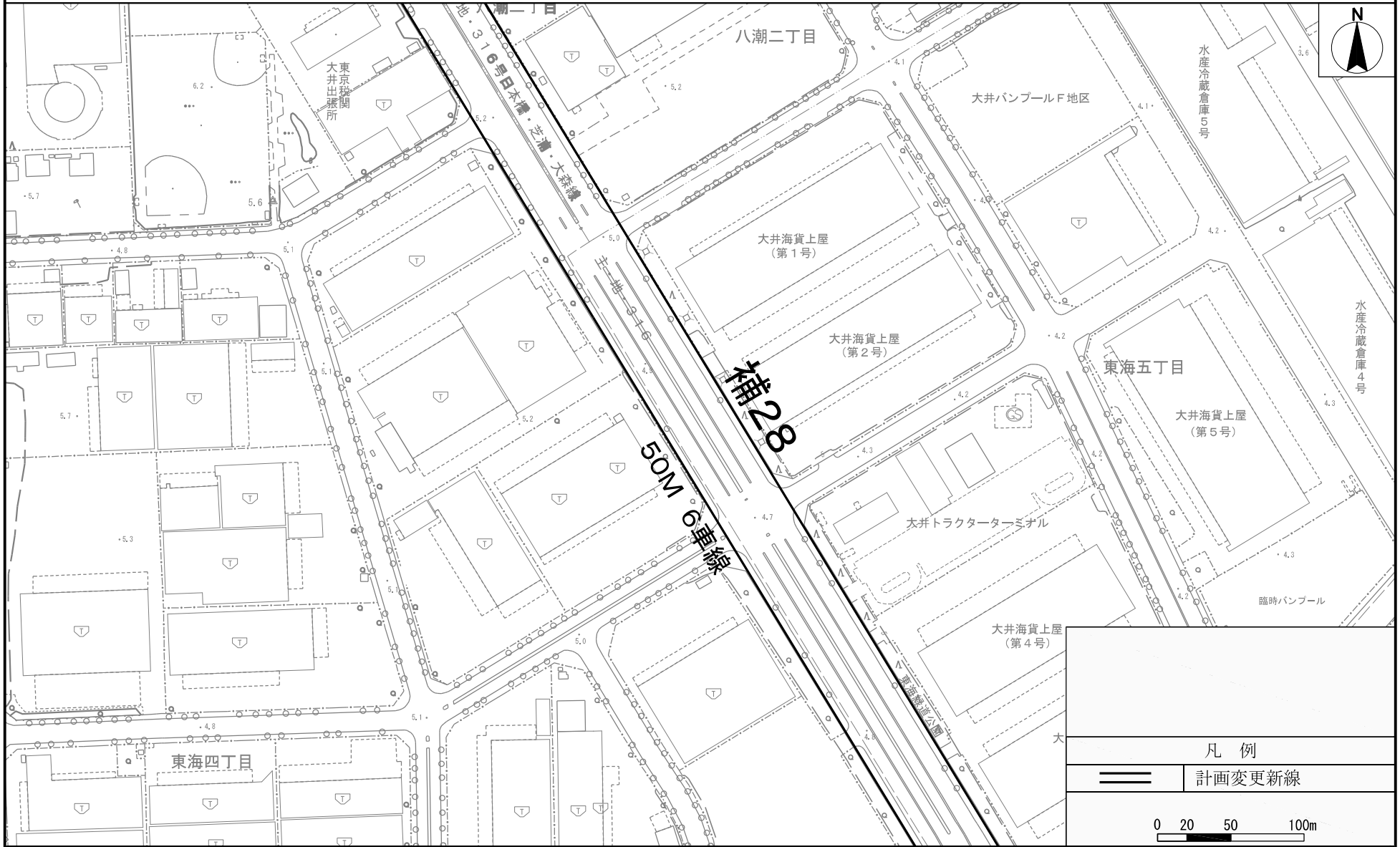
この地図は、国土地理院長の承認(平成24関公第269号)を得て作成した東京都地形図(S=1:2500)を複製(29都市基交第85号)して作成したものである。無断複製を禁ずる。
 この地図は、東京都縮尺1/2,500の地形図(道路網図)を使用して作成したものである。ただし、計画線は、都市計画道路の計画図から転記したものである。無断複製を禁ずる。(承認番号)29都市基街第273号、平成29年12月21日

東京都市計画道路 幹線街路補助線街路第28号線 計画図2 (東京都決定)



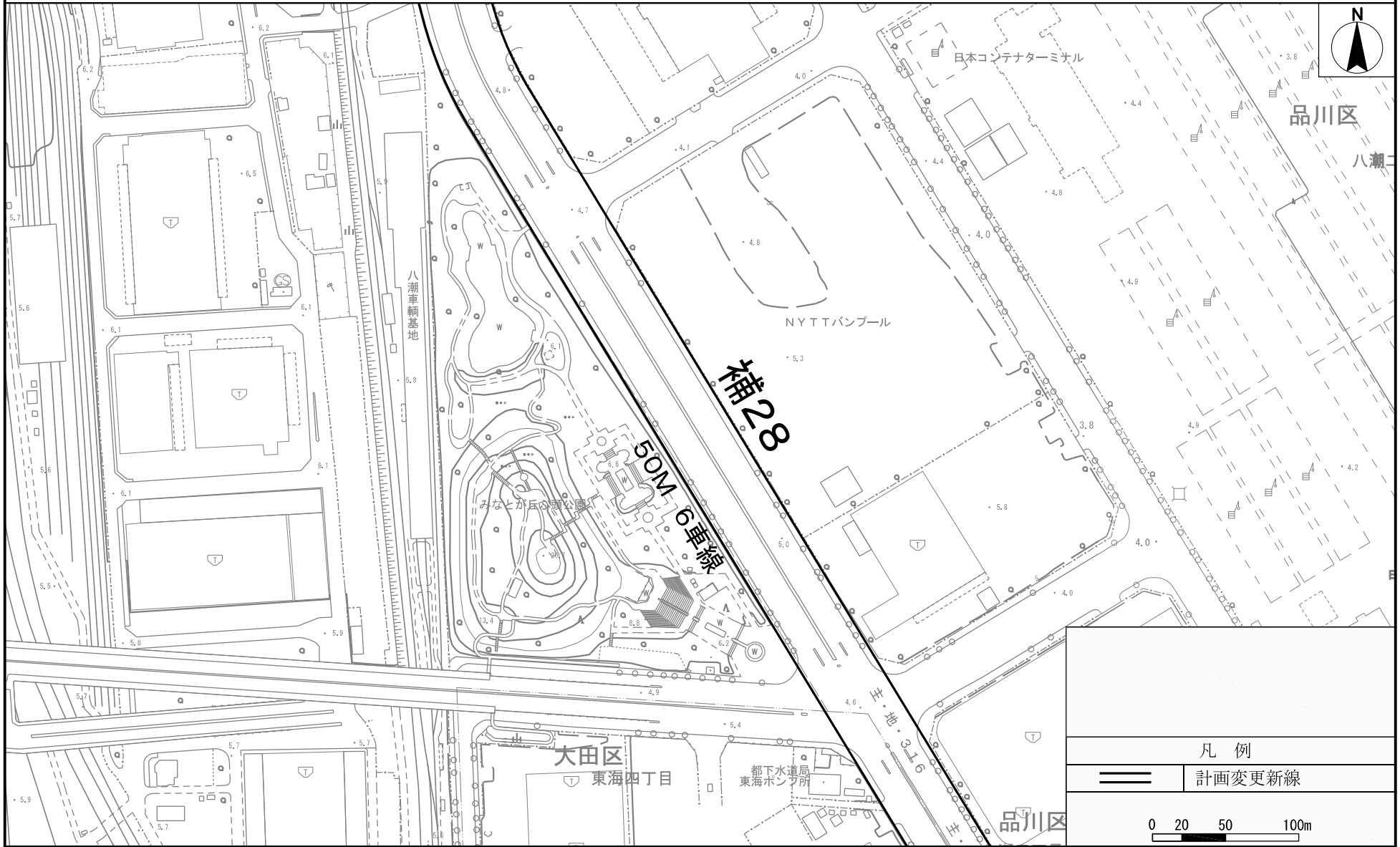
この地図は、国土地理院長の承認（平成24関公第269号）を得て作成した東京都地形図（S = 1 : 2500）を複製（29都市基交第85号）して作成したものである。無断複製を禁ずる。
 この地図は、東京都縮尺1/2,500の地形図（道路網図）を使用して作成したものである。ただし、計画線は、都市計画道路の計画図から転記したものである。無断複製を禁ずる。（承認番号）29都市基街第273号、平成29年12月21日

東京都市計画道路 幹線街路補助線街路第28号線 計画図3 (東京都決定)

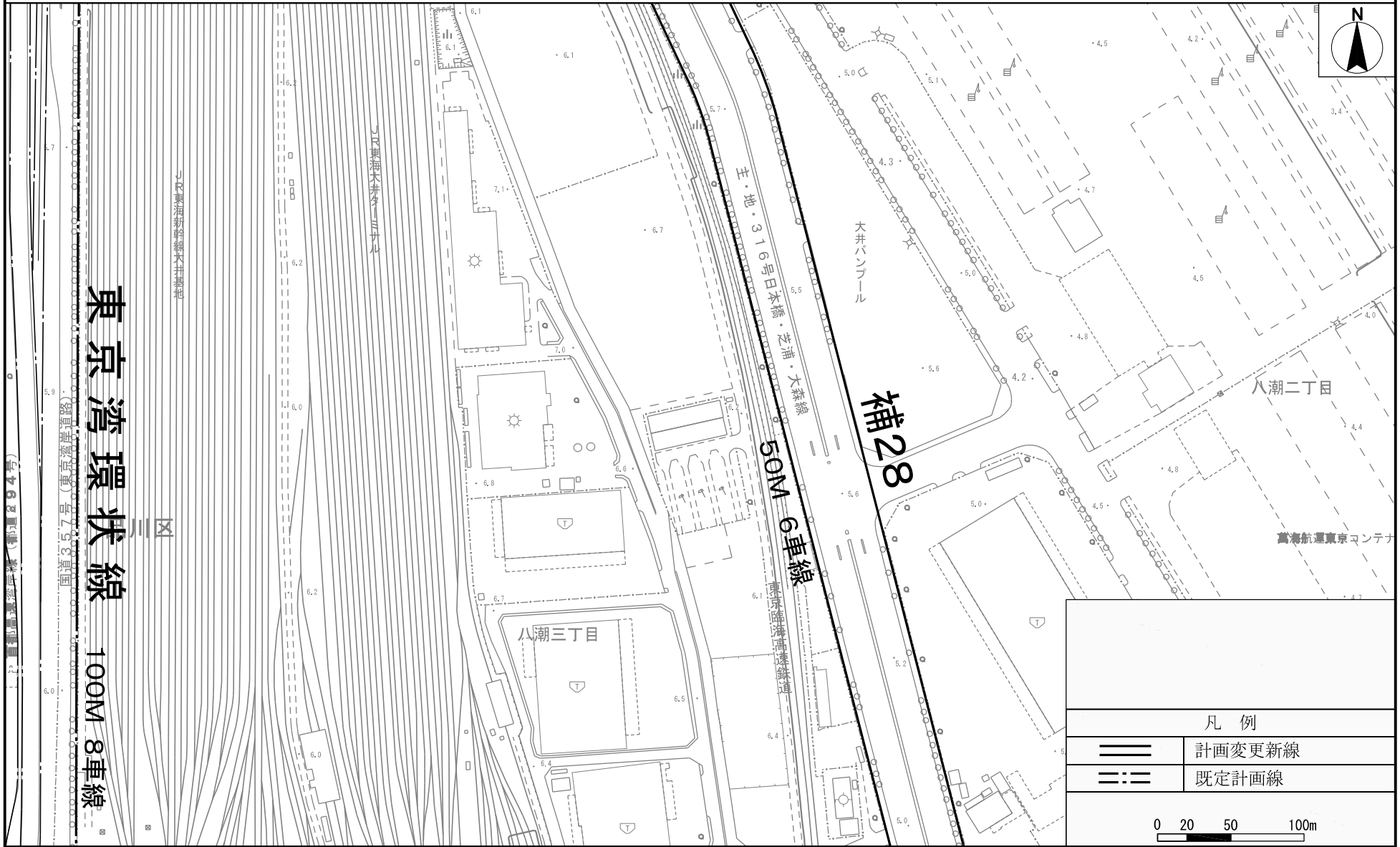


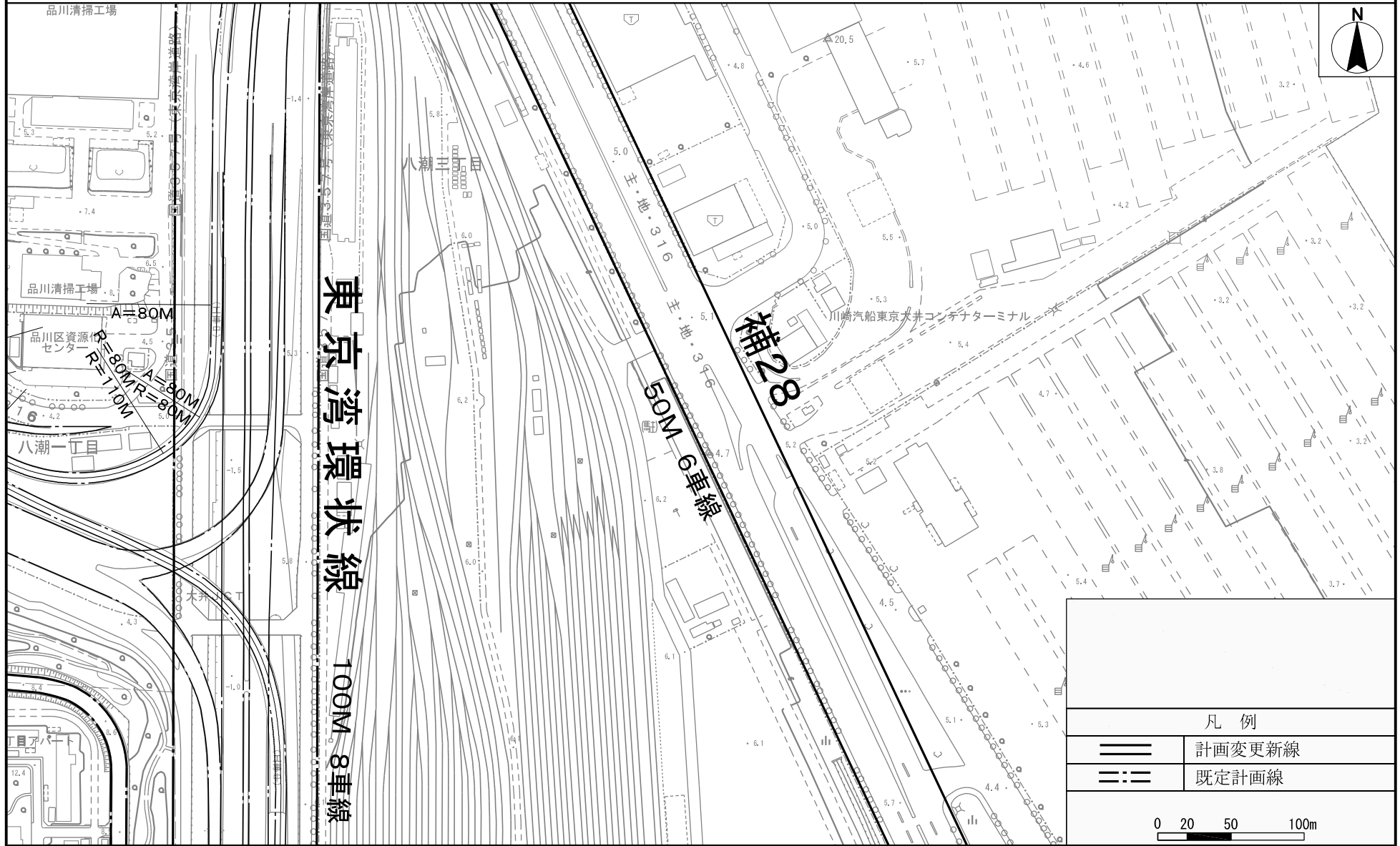
この地図は、国土地理院長の承認（平成24関公第269号）を得て作成した東京都地形図（S = 1 : 2500）を複製（29都市基交第85号）して作成したものである。無断複製を禁ずる。
 この地図は、東京都縮尺1/2,500の地形図（道路網図）を使用して作成したものである。ただし、計画線は、都市計画道路の計画図から転記したものである。無断複製を禁ずる。（承認番号）29都市基街第273号、平成29年12月21日

東京都計画道路 幹線街路補助線街路第28号線 計画図4 (東京都決定)



この地図は、国土地理院長の承認（平成24関公第269号）を得て作成した東京都地形図（S = 1 : 2500）を複製（29都市基交第85号）して作成したものである。無断複製を禁ずる。
 この地図は、東京都縮尺1/2,500の地形図（道路網図）を使用して作成したものである。ただし、計画線は、都市計画道路の計画図から転記したものである。無断複製を禁ずる。（承認番号）29都市基街第273号、平成29年12月21日



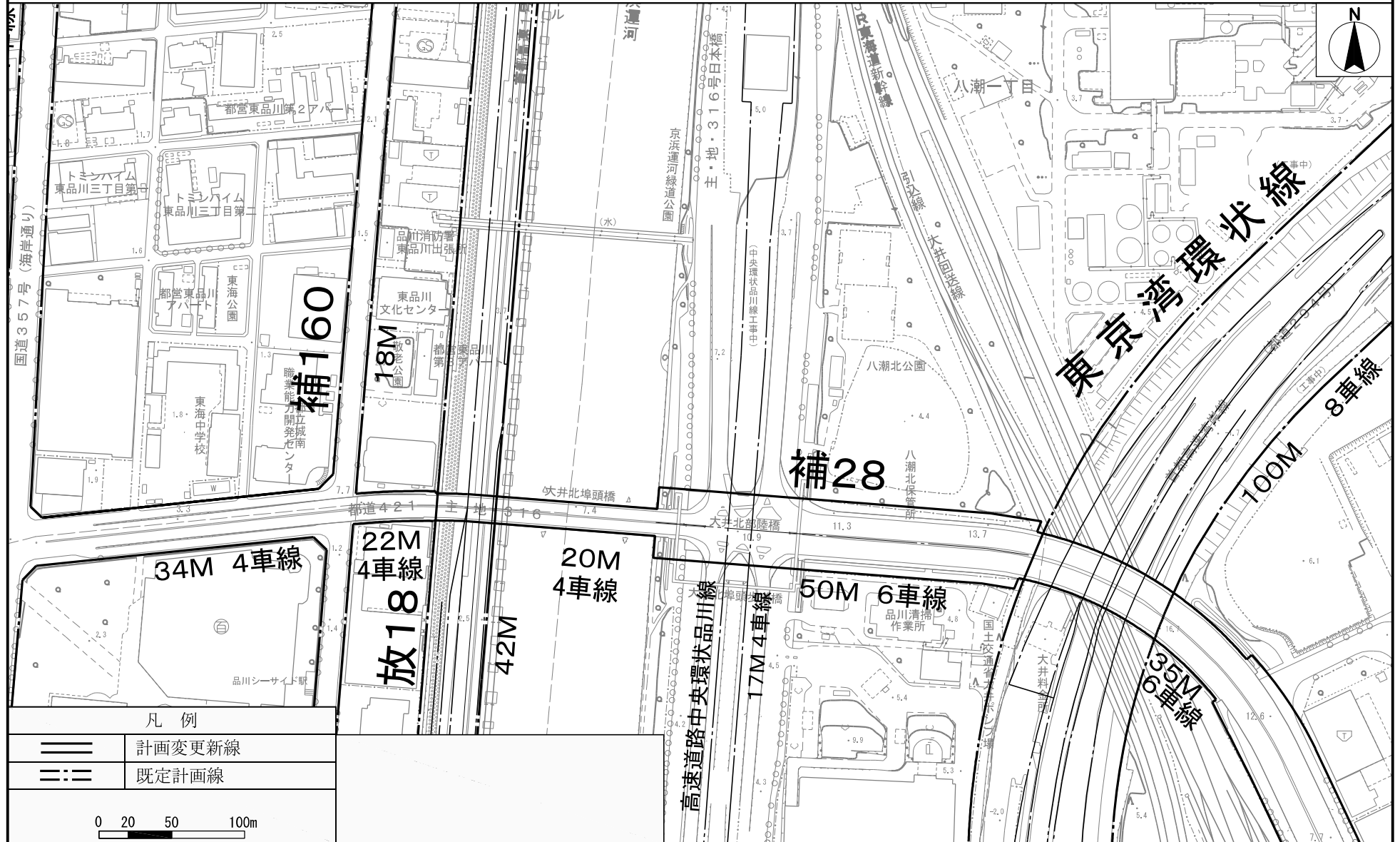


凡例

	計画変更新線
	既定計画線

0 20 50 100m

この地図は、国土地理院長の承認（平成24関公第269号）を得て作成した東京都地形図（S = 1 : 2500）を複製（29都市基交第85号）して作成したものである。無断複製を禁ずる。
 この地図は、東京都縮尺1/2,500の地形図（道路網図）を使用して作成したものである。ただし、計画線は、都市計画道路の計画図から転記したものである。無断複製を禁ずる。（承認番号）29都市基街第273号、平成29年12月21日



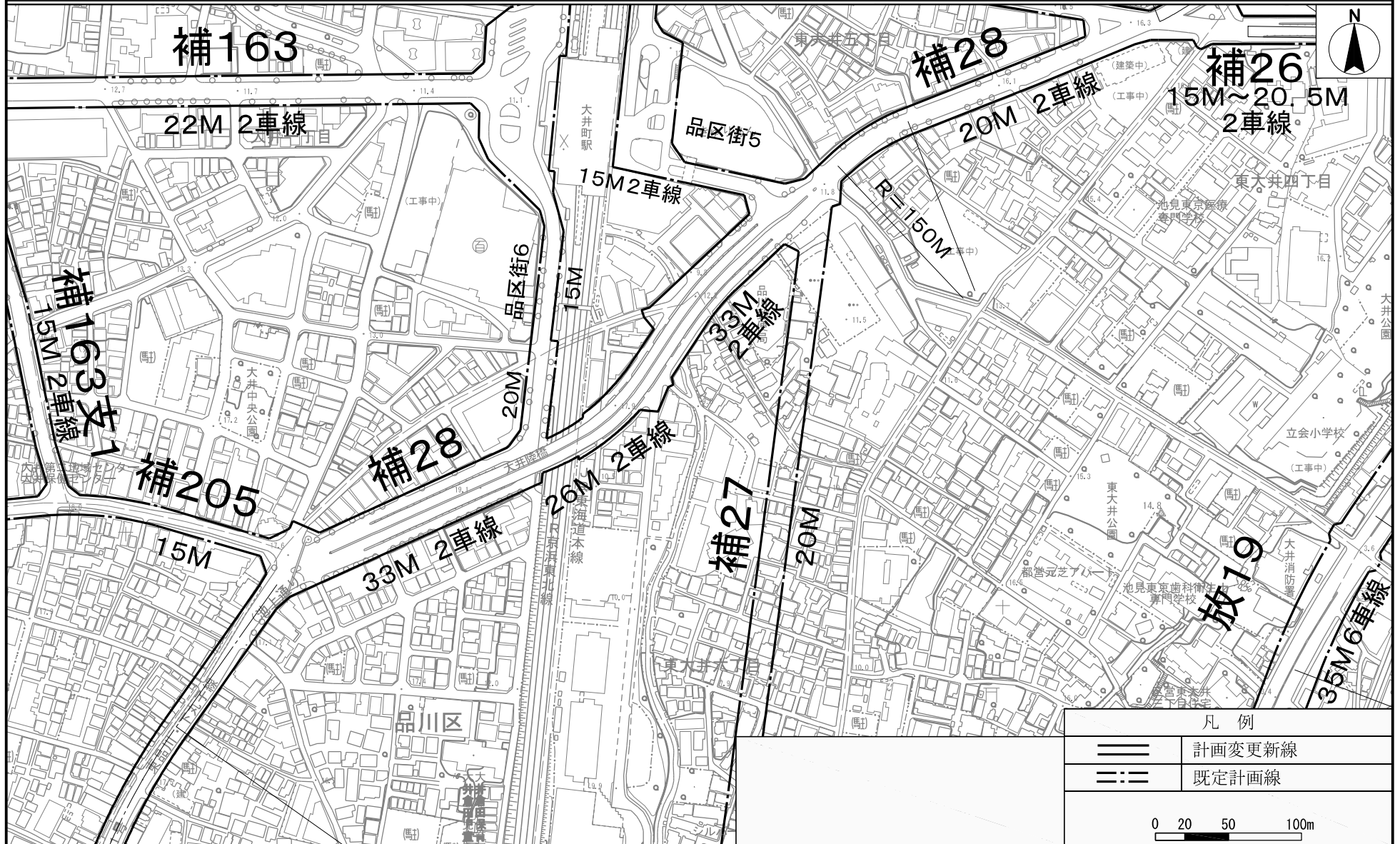
この地図は、国土地理院長の承認（平成24関公第269号）を得て作成した東京都地形図（S = 1 : 2500）を複製（29都市基交第85号）して作成したものである。無断複製を禁ずる。

この地図は、東京都縮尺1/2,500の地形図（道路網図）を使用して作成したものである。ただし、計画線は、都市計画道路の計画図から転記したものである。無断複製を禁ずる。（承認番号）29都市基街第273号、平成29年12月21日



この地図は、国土地理院長の承認（平成24関公第269号）を得て作成した東京都地形図（S = 1 : 2500）を複製（29都市基交第85号）して作成したものである。無断複製を禁ずる。

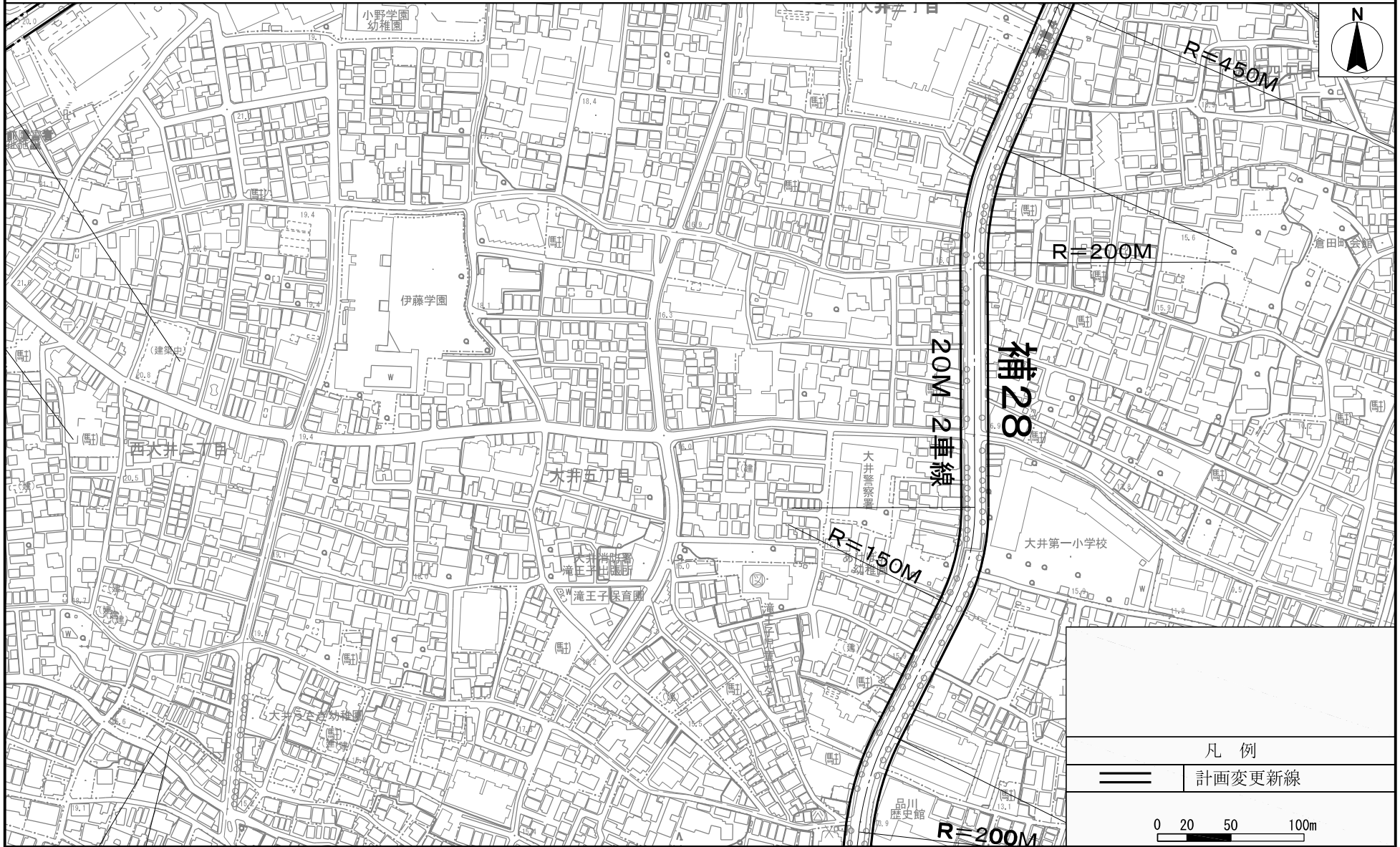
この地図は、東京都縮尺1/2,500の地形図（道路網図）を使用して作成したものである。ただし、計画線は、都市計画道路の計画図から転記したものである。無断複製を禁ずる。（承認番号）29都市基街第273号、平成29年12月21日



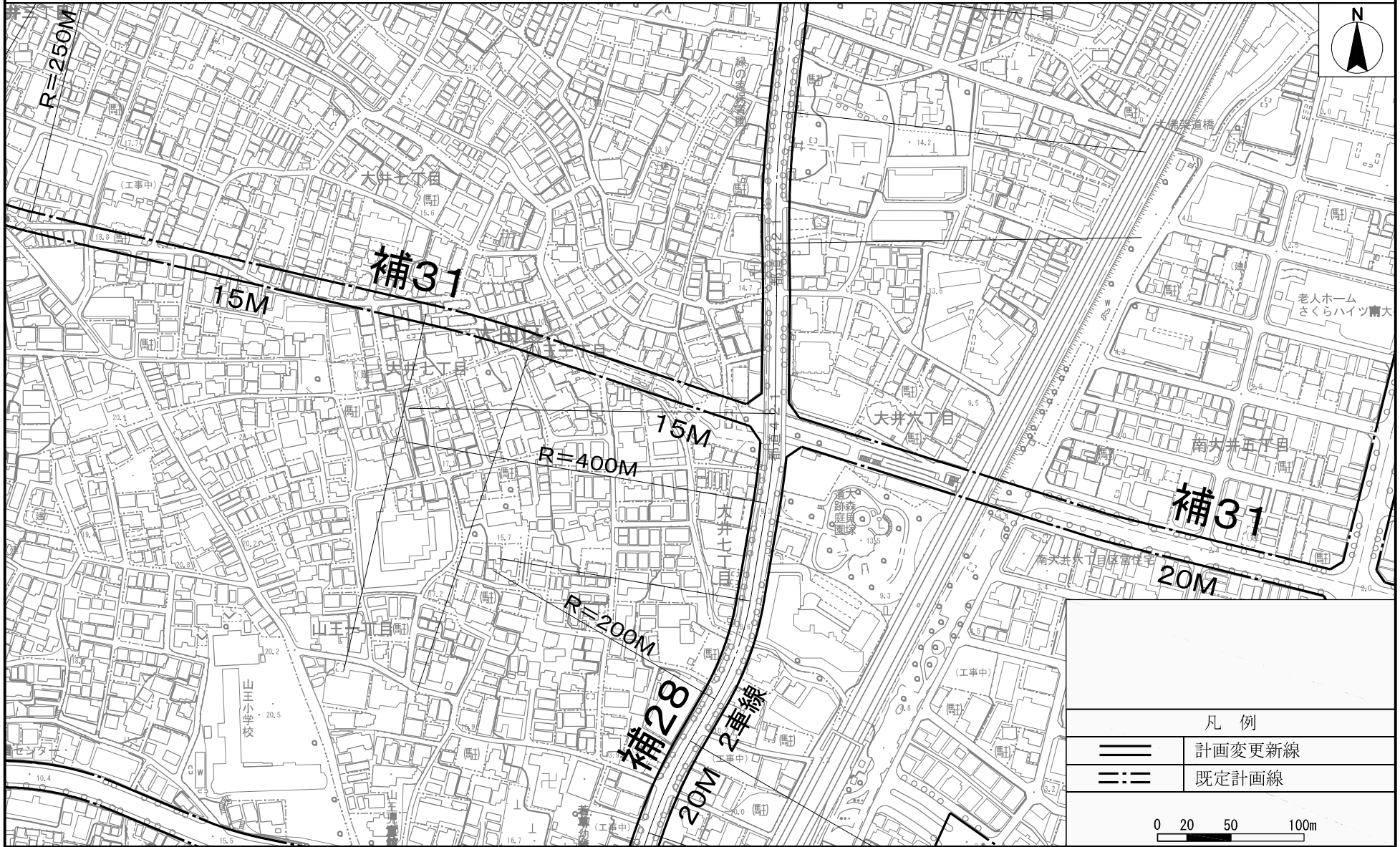
この地図は、国土地理院長の承認（平成24関公第269号）を得て作成した東京都地形図（S = 1 : 2500）を複製（29都市基交第85号）して作成したものである。無断複製を禁ずる。

この地図は、東京都縮尺1/2,500の地形図（道路網図）を使用して作成したものである。ただし、計画線は、都市計画道路の計画図から転記したものである。無断複製を禁ずる。（承認番号）29都市基街第273号、平成29年12月21日

東京都市計画道路 幹線街路補助線街路第28号線 計画図10 (東京都決定)

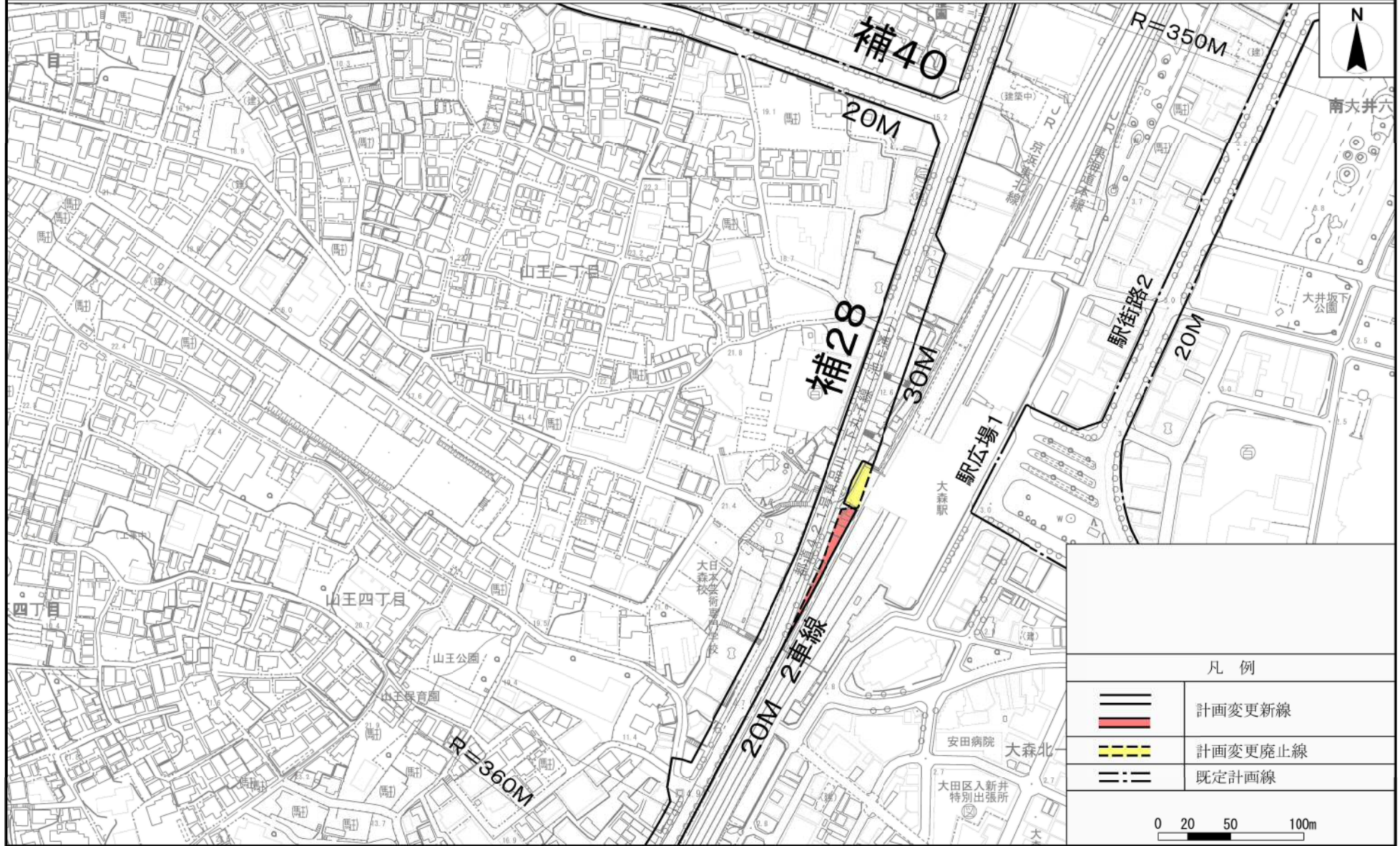


この地図は、国土地理院長の承認(平成24関公第269号)を得て作成した東京都地形図(S=1:2500)を複製(29都市基交第85号)して作成したものである。無断複製を禁ずる。
 この地図は、東京都縮尺1/2,500の地形図(道路網図)を使用して作成したものである。ただし、計画線は、都市計画道路の計画図から転記したものである。無断複製を禁ずる。(承認番号)29都市基街第273号、平成29年12月21日



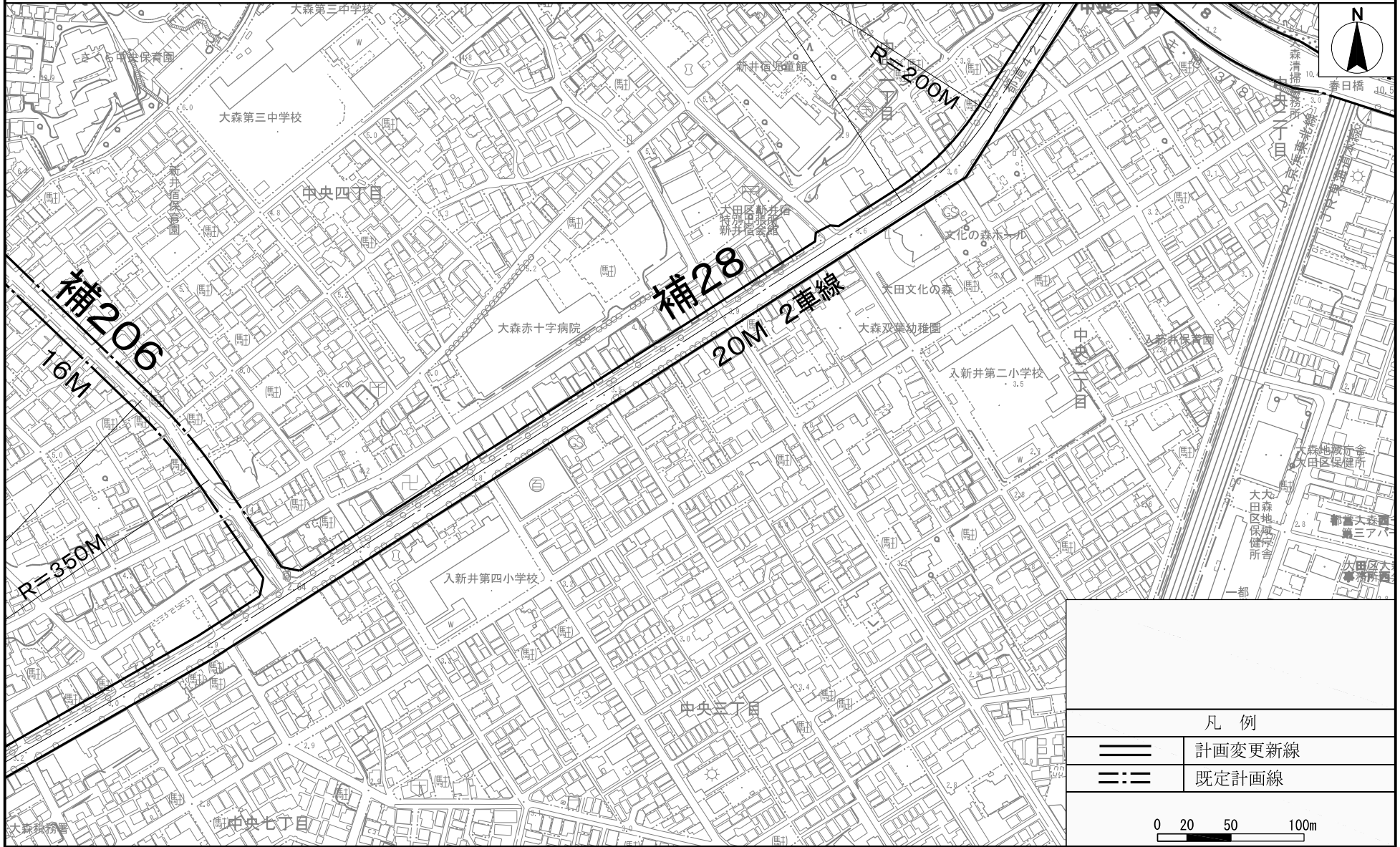
凡 例	
———	計画変更新線
- - -	既定計画線
0 20 50 100m	

この地図は、国土地理院長の承認（平成24関公第269号）を得て作成した東京都地形図（S = 1 : 2500）を複製（29都市基交第85号）して作成したものである。無断複製を禁ずる。
 この地図は、東京都縮尺1/2,500の地形図（道路網図）を使用して作成したものである。ただし、計画線は、都市計画道路の計画図から転記したものである。無断複製を禁ずる。（承認番号）29都市基街第273号、平成29年12月21日



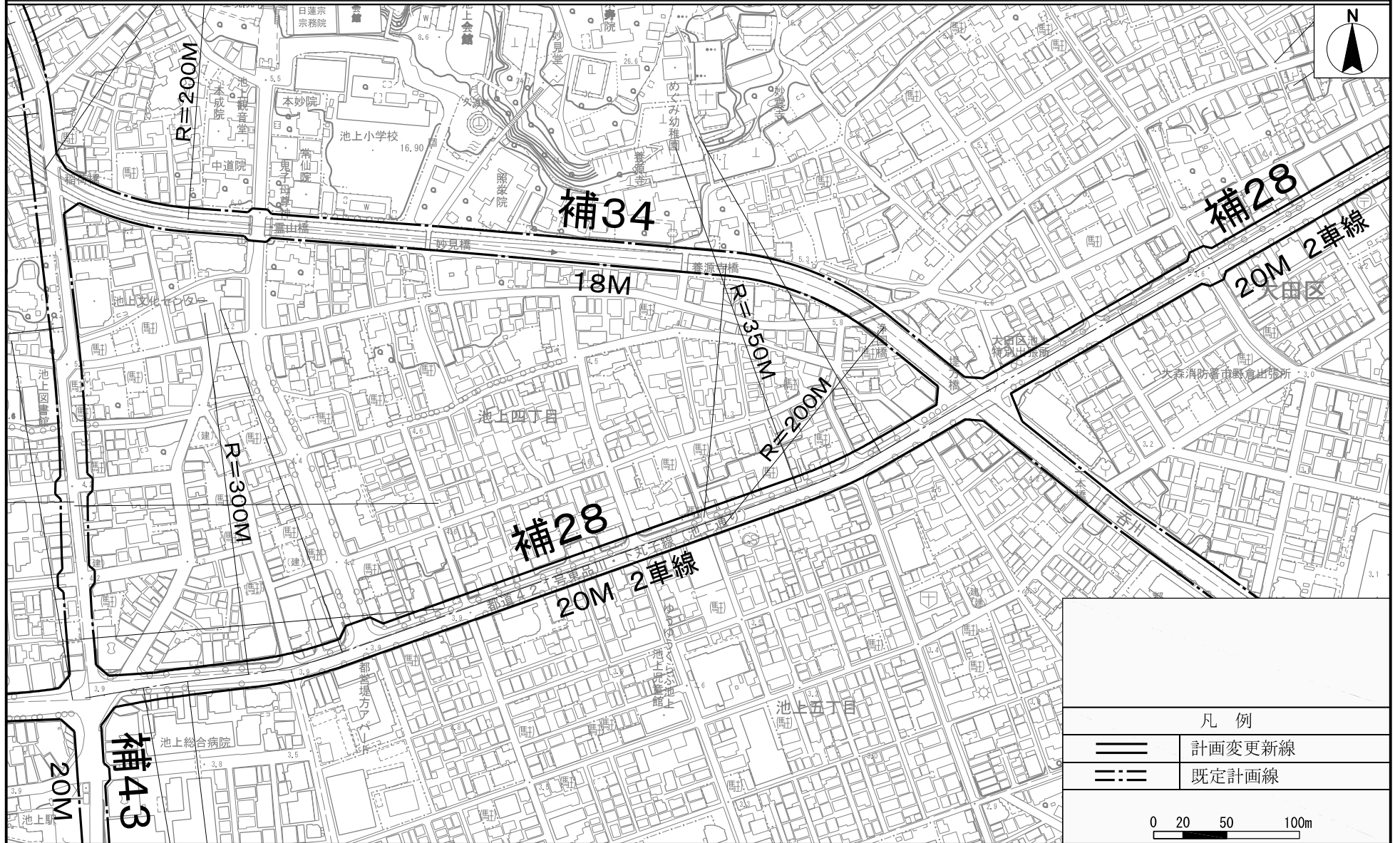
この地図は、国土地理院長の承認（平成24関公第269号）を得て作成した東京都地形図（S = 1 : 2500）を複製（29都市基交第85号）して作成したものである。無断複製を禁ずる。
 この地図は、東京都縮尺1/2,500の地形図（道路網図）を使用して作成したものである。ただし、計画線は、都市計画道路の計画図から転記したものである。無断複製を禁ずる。（承認番号）29都市基街第273号、平成29年12月21日

東京都市計画道路 幹線街路補助線街路第28号線 計画図14 (東京都決定)

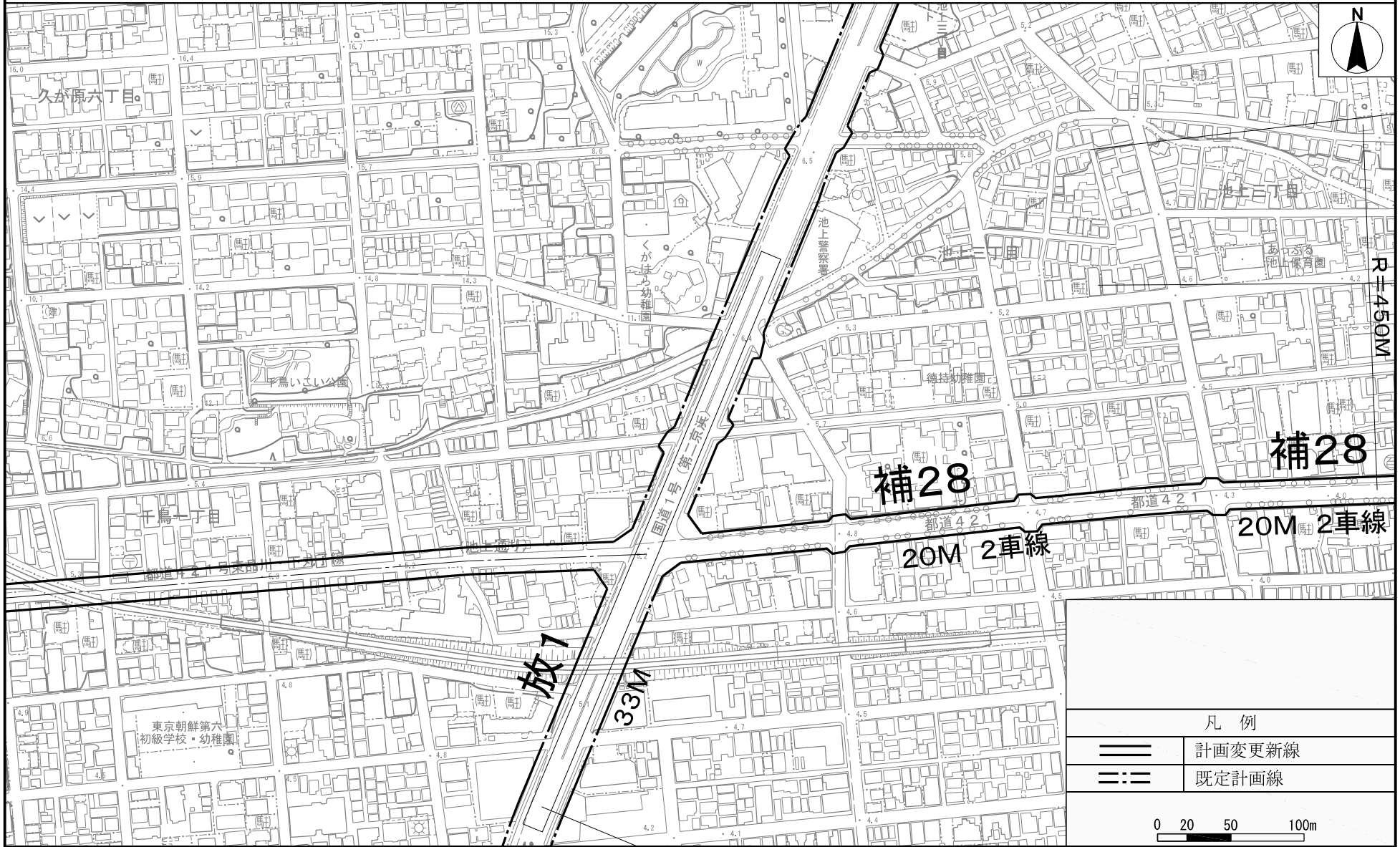


凡 例	
———	計画変更新線
- - -	既定計画線
0 20 50 100m 	

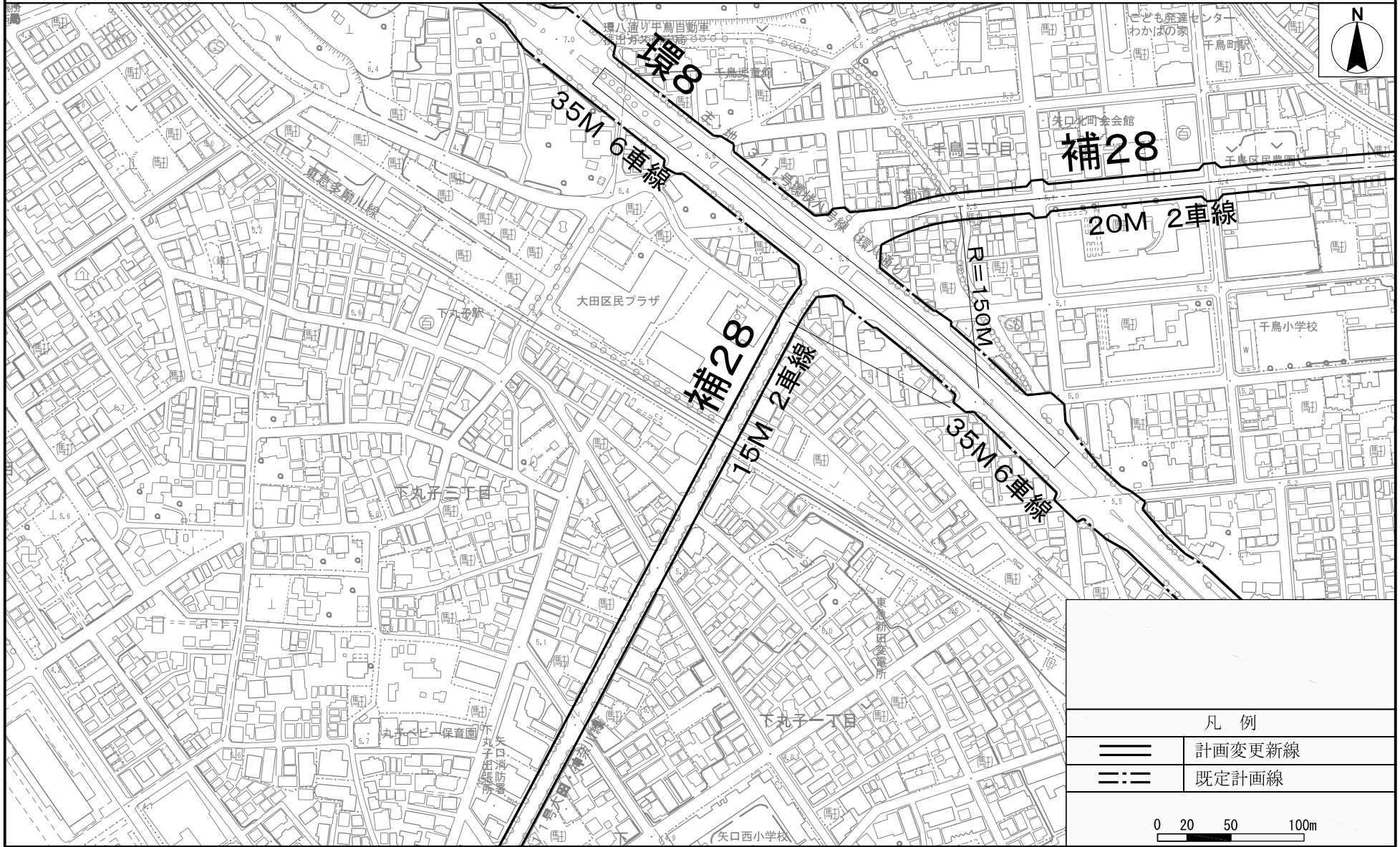
この地図は、国土地理院長の承認（平成24関公第269号）を得て作成した東京都地形図（S = 1 : 2500）を複製（29都市基交第85号）して作成したものである。無断複製を禁ずる。
 この地図は、東京都縮尺1/2,500の地形図（道路網図）を使用して作成したものである。ただし、計画線は、都市計画道路の計画図から転記したものである。無断複製を禁ずる。（承認番号）29都市基街第273号、平成29年12月21日



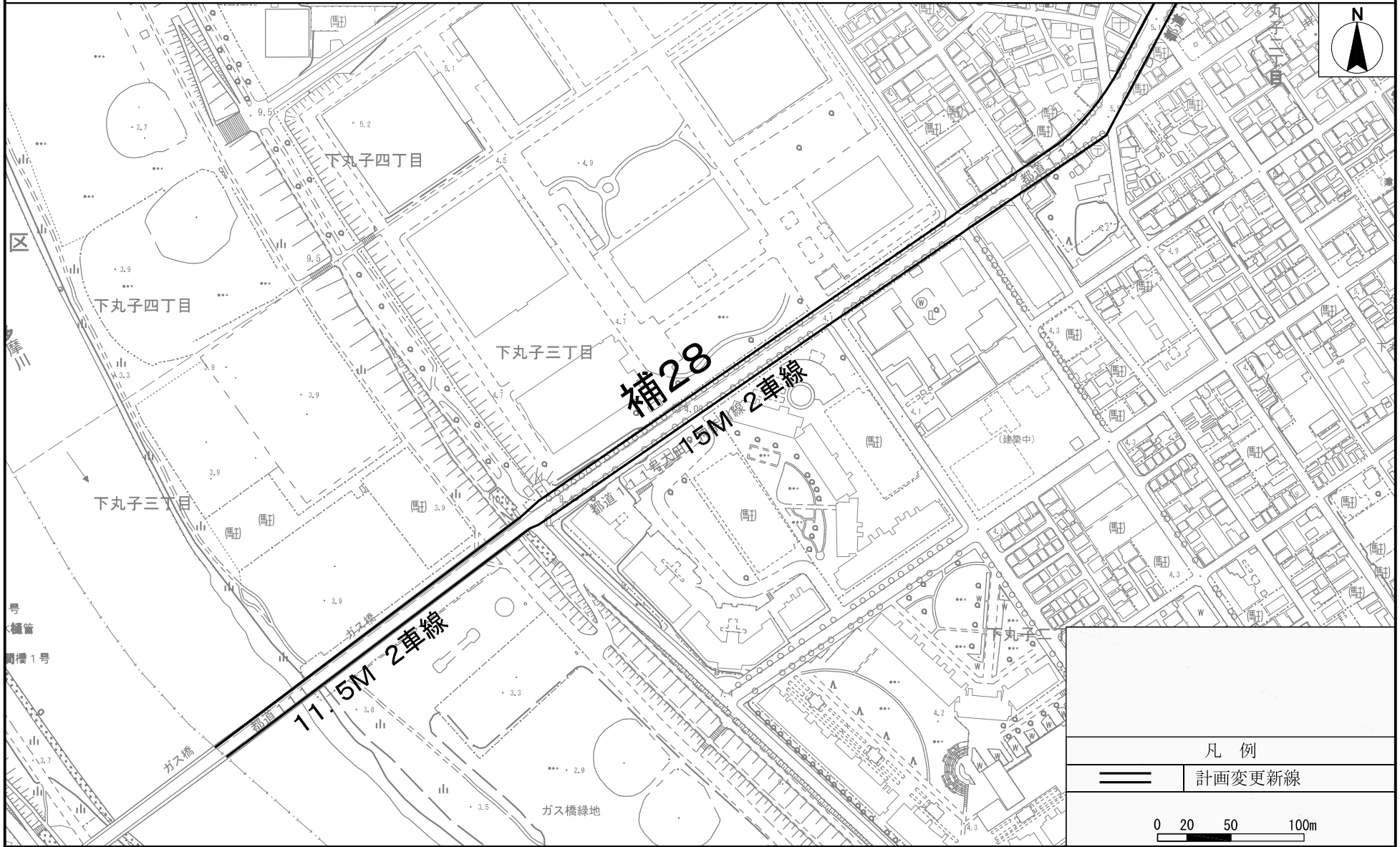
東京都市計画道路 幹線街路補助線街路第28号線 計画図16 (東京都決定)



この地図は、国土地理院長の承認（平成24関公第269号）を得て作成した東京都地形図（S=1：2500）を複製（29都市基交第85号）して作成したものである。無断複製を禁ずる。
 この地図は、東京都縮尺1/2,500の地形図（道路網図）を使用して作成したものである。ただし、計画線は、都市計画道路の計画図から転記したものである。無断複製を禁ずる。（承認番号）29都市基街第273号、平成29年12月21日



この地図は、国土地理院長の承認（平成24関公第269号）を得て作成した東京都地形図（S = 1 : 2500）を複製（29都市基交第85号）して作成したものである。無断複製を禁ずる。
 この地図は、東京都縮尺1/2,500の地形図（道路網図）を使用して作成したものである。ただし、計画線は、都市計画道路の計画図から転記したものである。無断複製を禁ずる。（承認番号）29都市基街第273号、平成29年12月21日



この地図は、国土地理院長の承認（平成24関公第269号）を得て作成した東京都地形図（S = 1 : 2500）を複製（29都市基交第85号）して作成したものである。無断複製を禁ずる。
 この地図は、東京都縮尺1/2,500の地形図（道路網図）を使用して作成したものである。ただし、計画線は、都市計画道路の計画図から転記したものである。無断複製を禁ずる。（承認番号）29都市基街第273号、平成29年12月21日