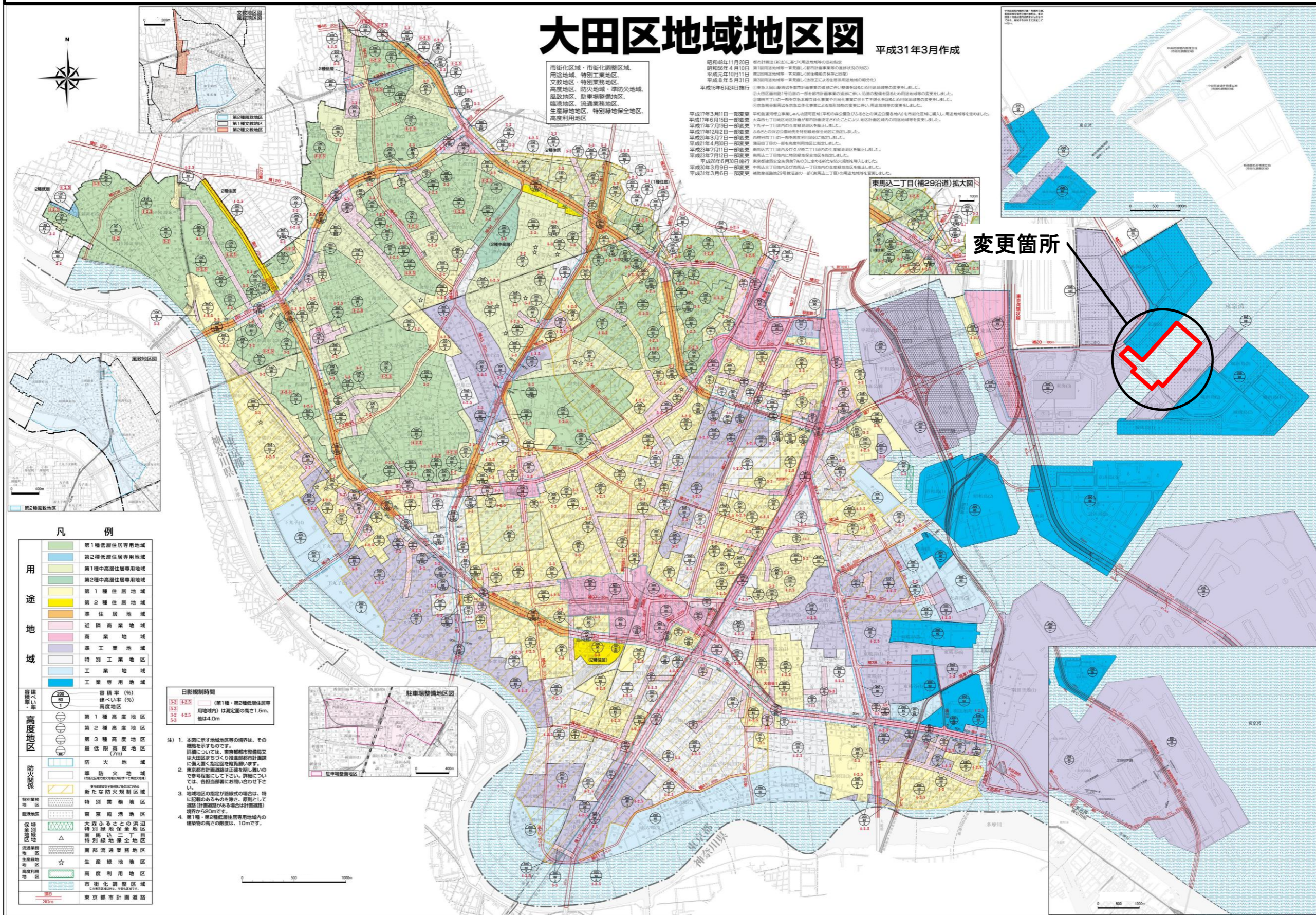
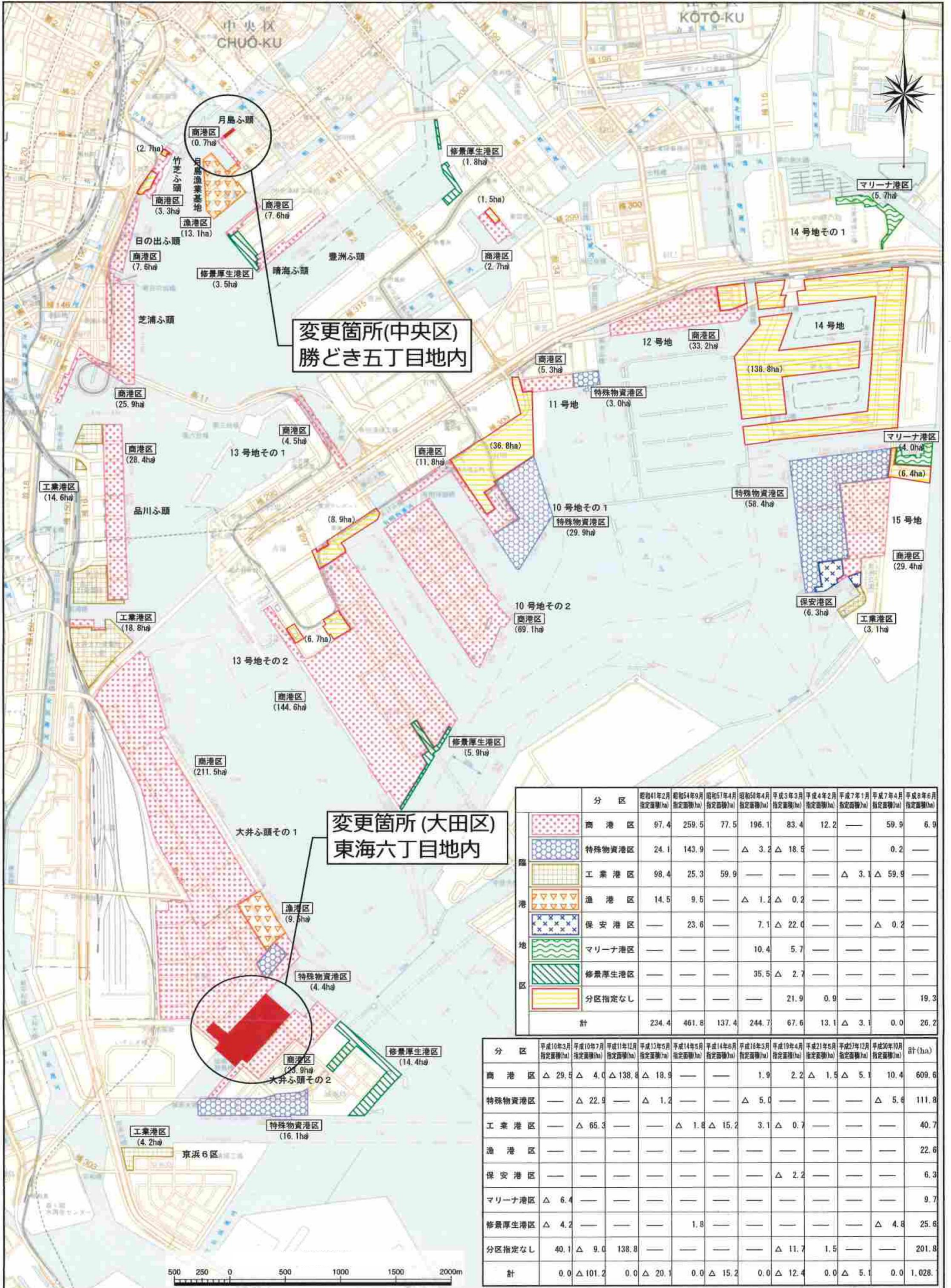


東京都市計画区域区分(東海六丁目)
東京都市計画用途地域(東海六丁目)
東京都市計画防火地域及び準防火地域(東海六丁目) 総括図



東京都市計画臨港地区 総括図

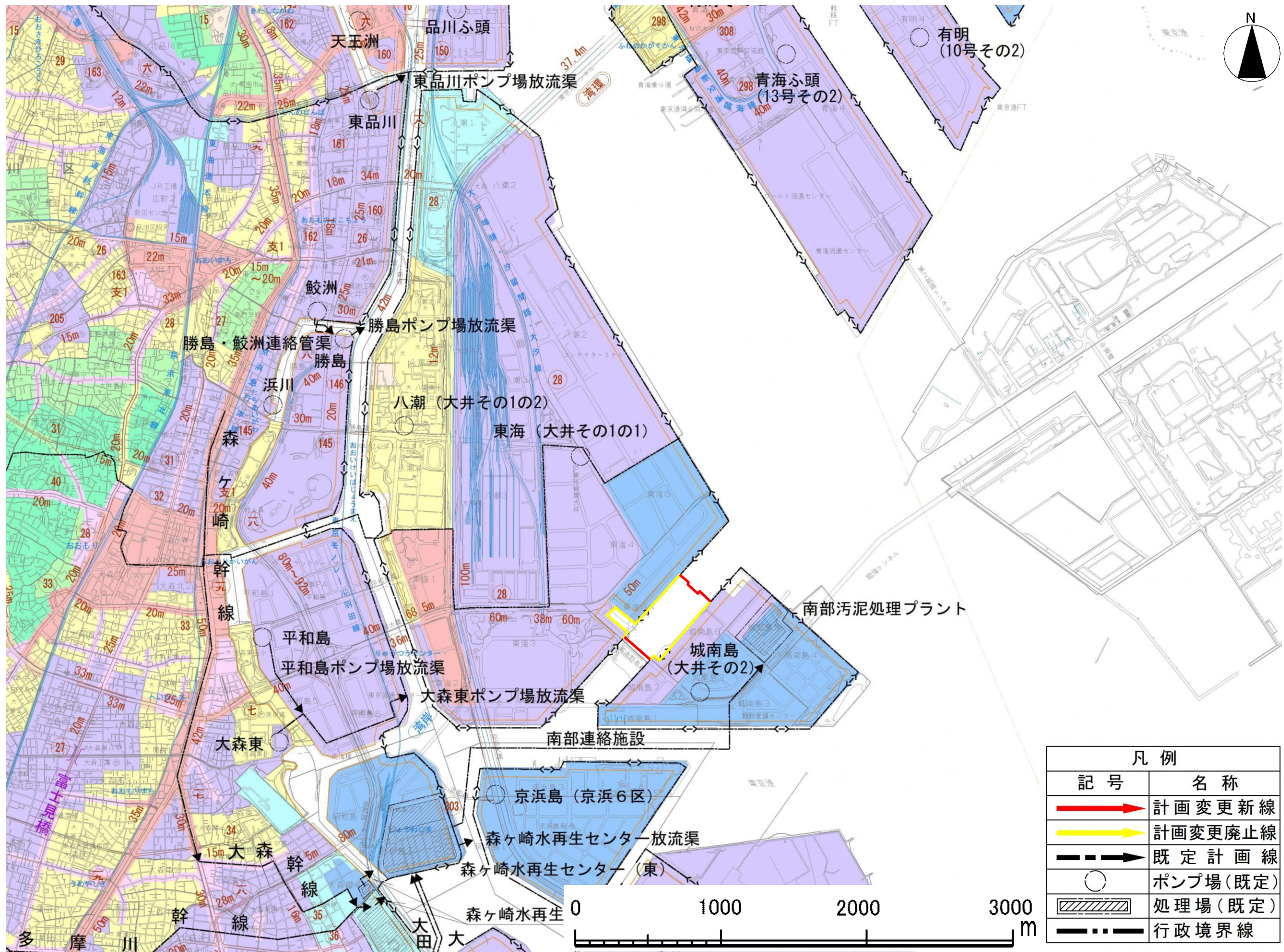
平成30年10月現在



分区	昭和41年2月指定面積(ha)	昭和54年9月指定面積(ha)	昭和57年4月指定面積(ha)	昭和58年4月指定面積(ha)	平成3年3月指定面積(ha)	平成4年2月指定面積(ha)	平成7年1月指定面積(ha)	平成7年4月指定面積(ha)	平成8年6月指定面積(ha)
商港区	97.4	259.5	77.5	196.1	83.4	12.2	—	59.9	6.9
特殊物資港区	24.1	143.9	—	△ 3.2	△ 18.5	—	—	0.2	—
工業港区	98.4	25.3	59.9	—	—	—	△ 3.1	△ 59.9	—
漁港区	14.5	9.5	—	△ 1.2	△ 0.2	—	—	—	—
保安港区	—	23.6	—	7.1	△ 22.0	—	—	△ 0.2	—
マリーナ港区	—	—	—	10.4	5.7	—	—	—	—
修景厚生港区	—	—	—	35.5	△ 2.7	—	—	—	—
分区指定なし	—	—	—	—	21.9	0.9	—	—	19.3
計	234.4	461.8	137.4	244.7	67.6	13.1	△ 3.1	0.0	26.2

分区	平成10年3月指定面積(ha)	平成10年7月指定面積(ha)	平成11年11月指定面積(ha)	平成13年5月指定面積(ha)	平成14年5月指定面積(ha)	平成14年8月指定面積(ha)	平成16年3月指定面積(ha)	平成19年4月指定面積(ha)	平成21年5月指定面積(ha)	平成27年12月指定面積(ha)	平成30年10月指定面積(ha)	計(ha)
商港区	△ 29.5	△ 4.0	△ 138.8	△ 18.9	—	—	1.9	2.2	△ 1.5	△ 5.1	10.4	609.6
特殊物資港区	—	△ 22.9	—	△ 1.2	—	—	△ 5.0	—	—	—	△ 5.6	111.8
工業港区	—	△ 65.3	—	—	△ 1.8	△ 15.2	3.1	△ 0.7	—	—	—	40.7
漁港区	—	—	—	—	—	—	—	—	—	—	—	22.6
保安港区	—	—	—	—	—	—	—	△ 2.2	—	—	—	6.3
マリーナ港区	△ 6.4	—	—	—	—	—	—	—	—	—	—	9.7
修景厚生港区	△ 4.2	—	—	—	1.8	—	—	—	—	—	△ 4.8	25.6
分区指定なし	40.1	△ 9.0	138.8	—	—	—	—	△ 11.7	1.5	—	—	201.8
計	0.0	△ 101.2	0.0	△ 20.1	0.0	△ 15.2	0.0	△ 12.4	0.0	△ 5.1	0.0	1,028.1

登録番号 (30) 17 石油系溶剤を含まないインキを使用しています。



総括図

東京都
市計画
下水道
東京都
公共下
水道

凡例	
記号	名称
	計画変更新線
	計画変更廃止線
	既定計画線
	ポンプ場(既定)
	処理場(既定)
	行政境界線

「この地図は、国土地理院長の承認（平成 24 関公第 269 号）を得て作成した東京都地形図（S=1：2,500）を複製（30 都市基交第 297 号）して作成したものである。無断複製を禁ずる。」
 「(承認番号) 30 都市基街都第 156 号、平成 30 年 9 月 7 日」