当日資料２

道路構造の概要（イメージ図）

平面図

交差部イメージ図



（羽田空港側より多摩川上流を望む）

横断図

A - A'　（補助第 333 号線）

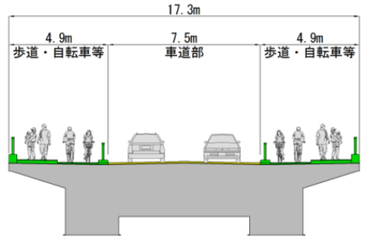

B - B'（環状第 8 号線）

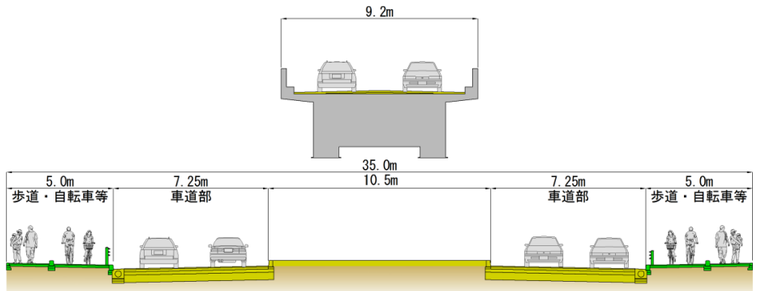

縦断図

（C - C'）

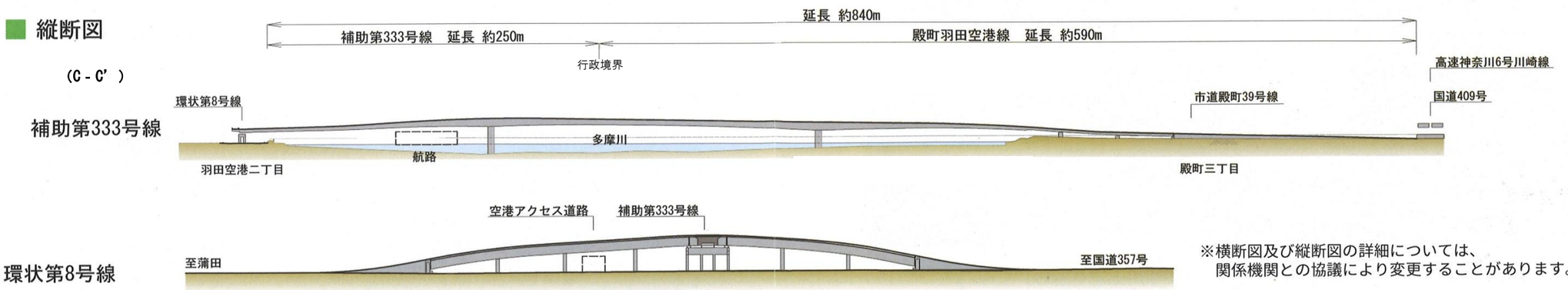

※横断図及び縦断図の詳細については、
関係機関との協議により変更することがあります。