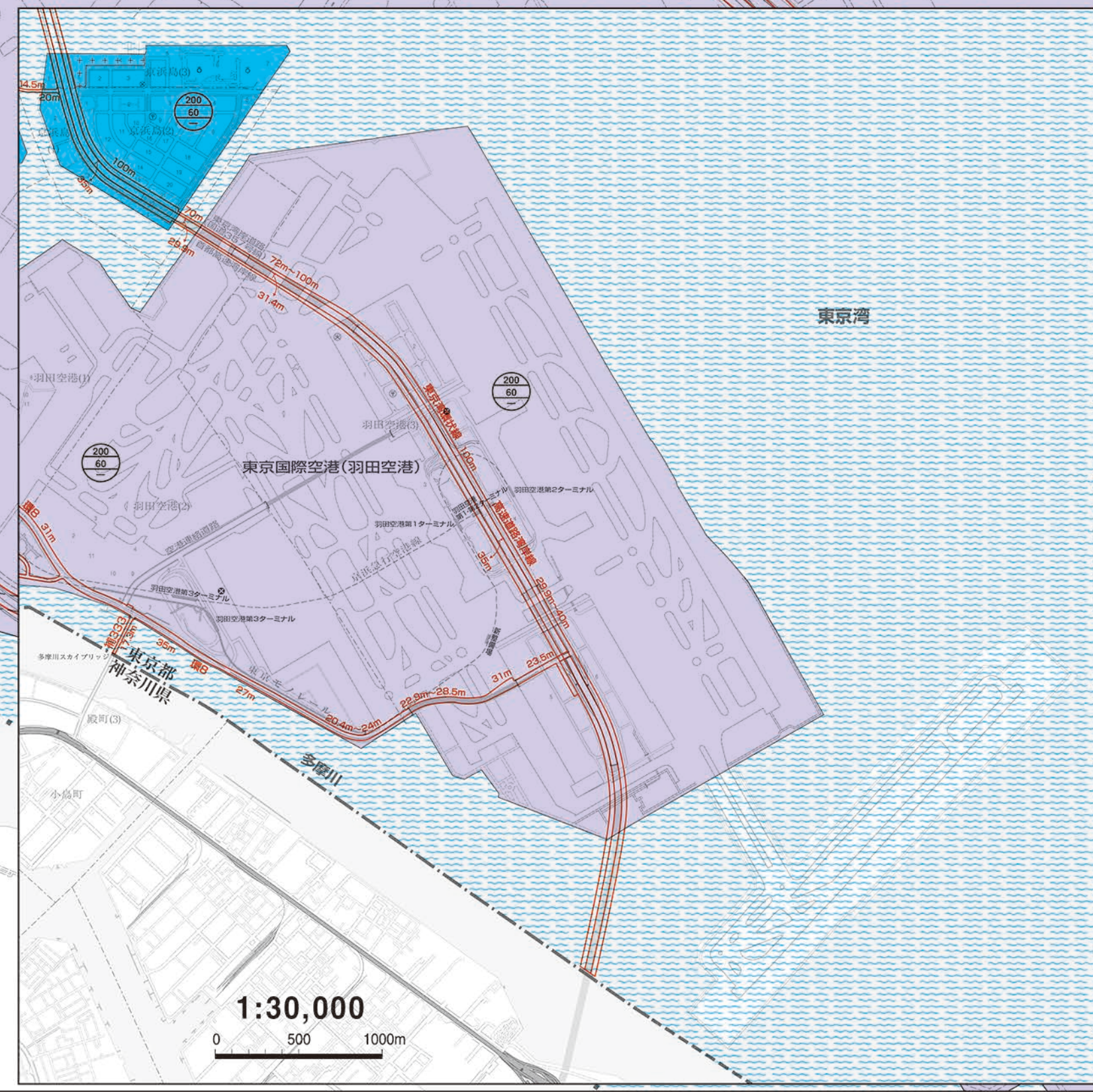
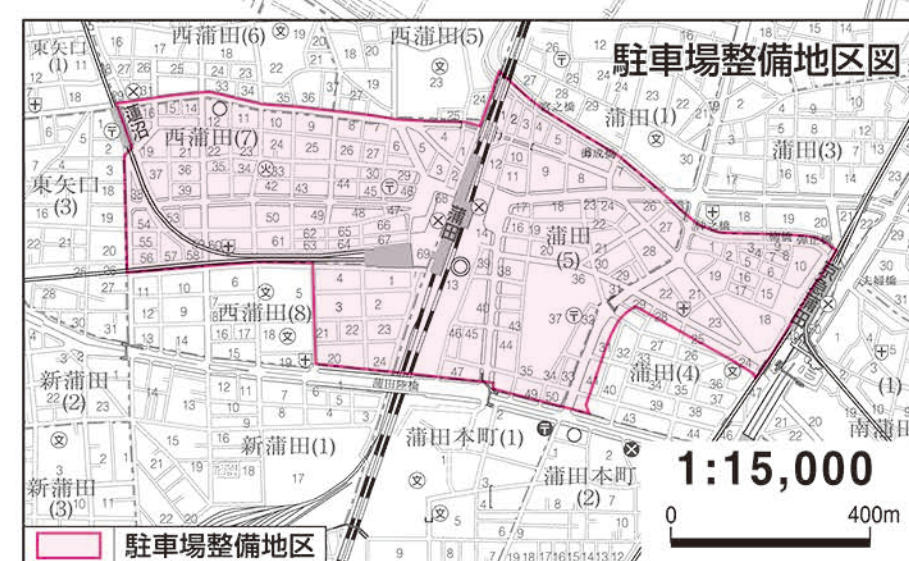
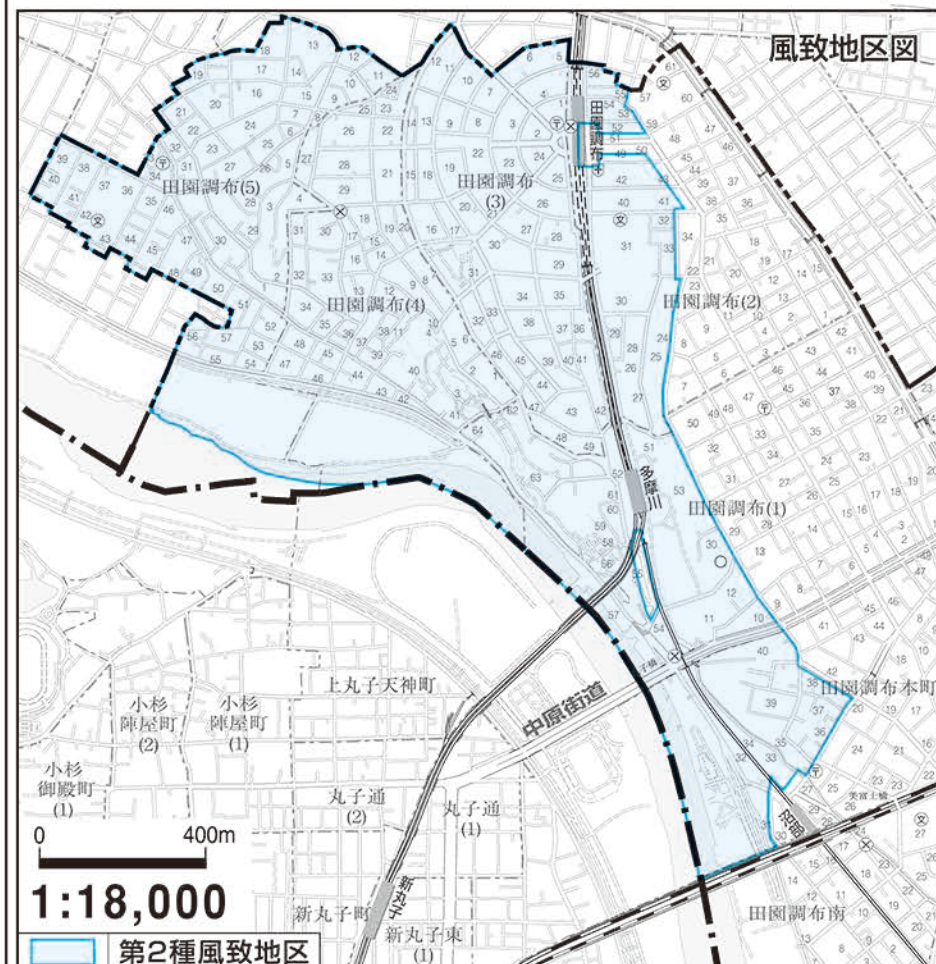
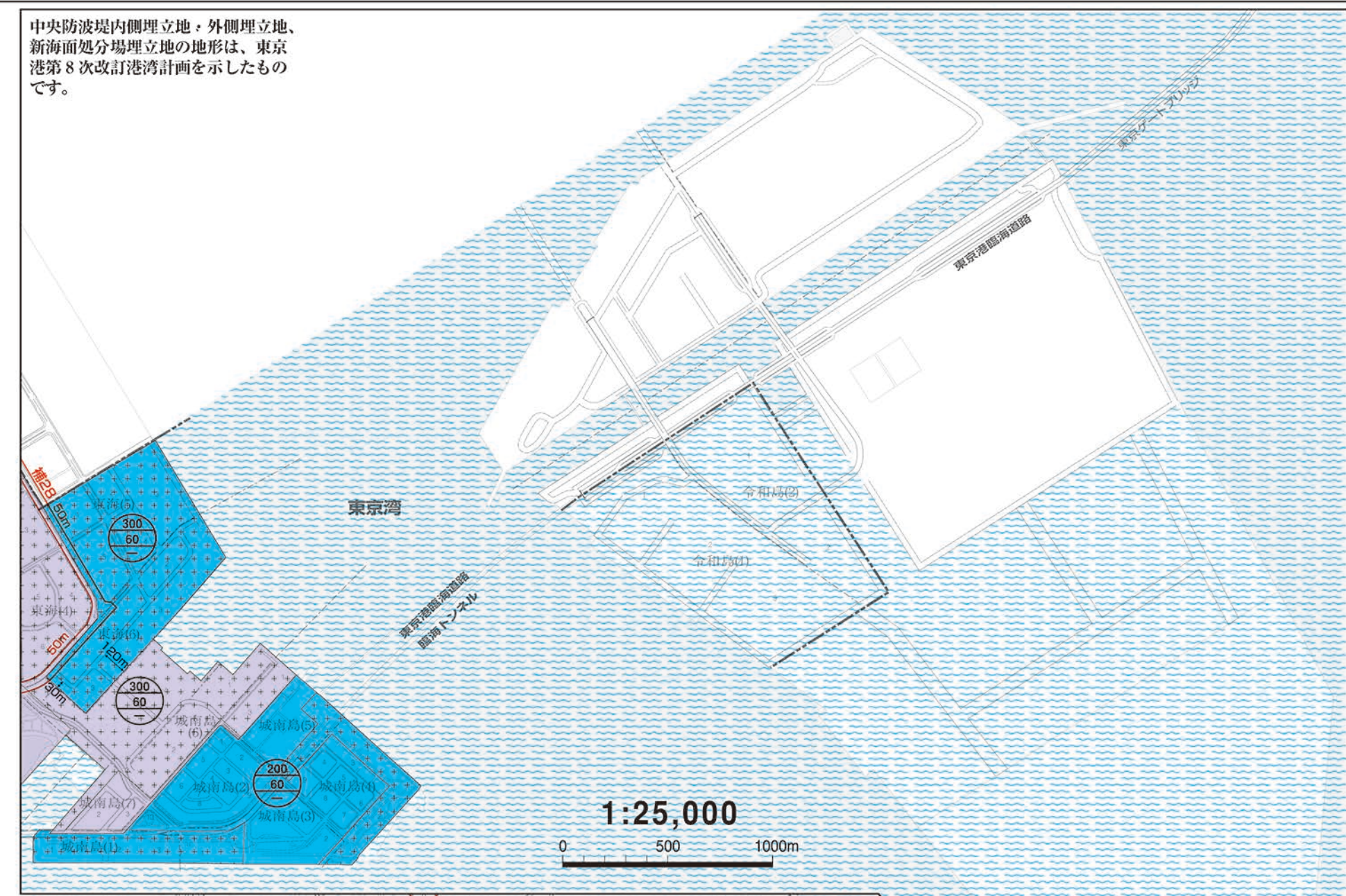
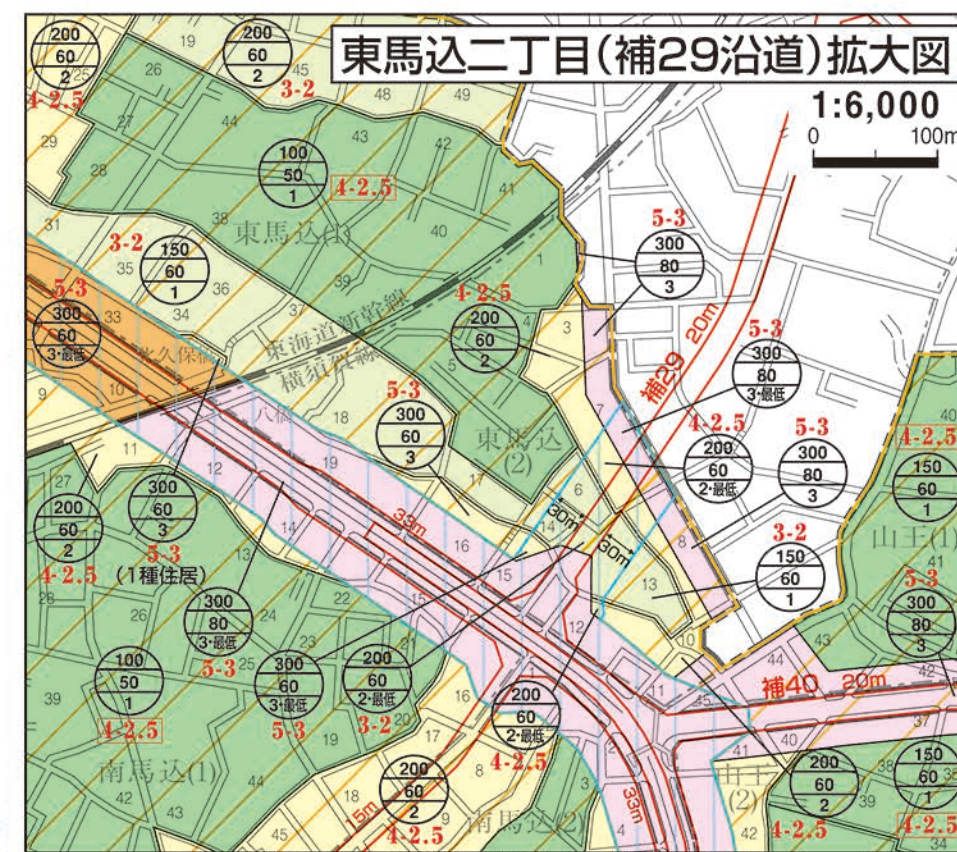
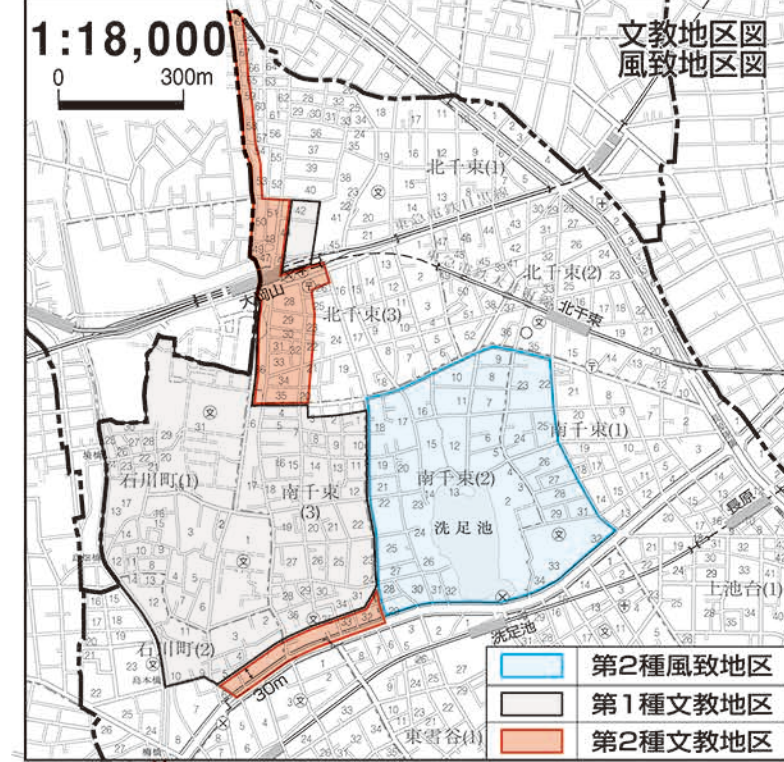



大田区地域地区図

●まちづくり情報システム「まちマップおた」では、住所等を指定して各種情報の検索(縮尺1/2500)が可能です。
 【まちマップおた】<https://www2.wagmap.jp/ota/>

大田区地域地区図

令和7年3月作成



用途地域	
	第1種低層住居専用地域
	第2種低層住居専用地域
	第1種中高層住居専用地域
	第2種中高層住居専用地域
	第1種住居地域
	第2種住居地域
	準住居地域
	近隣商業地域
	商業地域
	準工業地域
	特別工業地区
	工業地域
	工業専用地域

容積率・高さ	
	容積率(%)
	建ぺい率(%)
	高度地区

高度地区	
	第1種高度地区
	第2種高度地区
	第3種高度地区
	最低限度高度地区(7m)

防火関係	
	防火地域
	準防火地域
	新たな防火規制区域

特別用途地区	
	特別業務地区
	臨港地区

保全地区	
	大森ふるさと河辺特別緑地保全地区
	特別緑地保全地区
	南部流通業務地区
	生産緑地地区
	高度利用地区
	市街化調整区域
	東京都市計画道路

日影規制時間
 3:2 4:2.5 (第1種・第2種低層住居専用地域内)は測定面の高さ1.5m.
 3:3 4:2.5 他は4.0m

路線式図
 都市計画道路のない場合 都市計画道路のある場合
 ※本図は概略図です。都市計画道路の詳細については、各担当部署にお問い合わせ下さい。