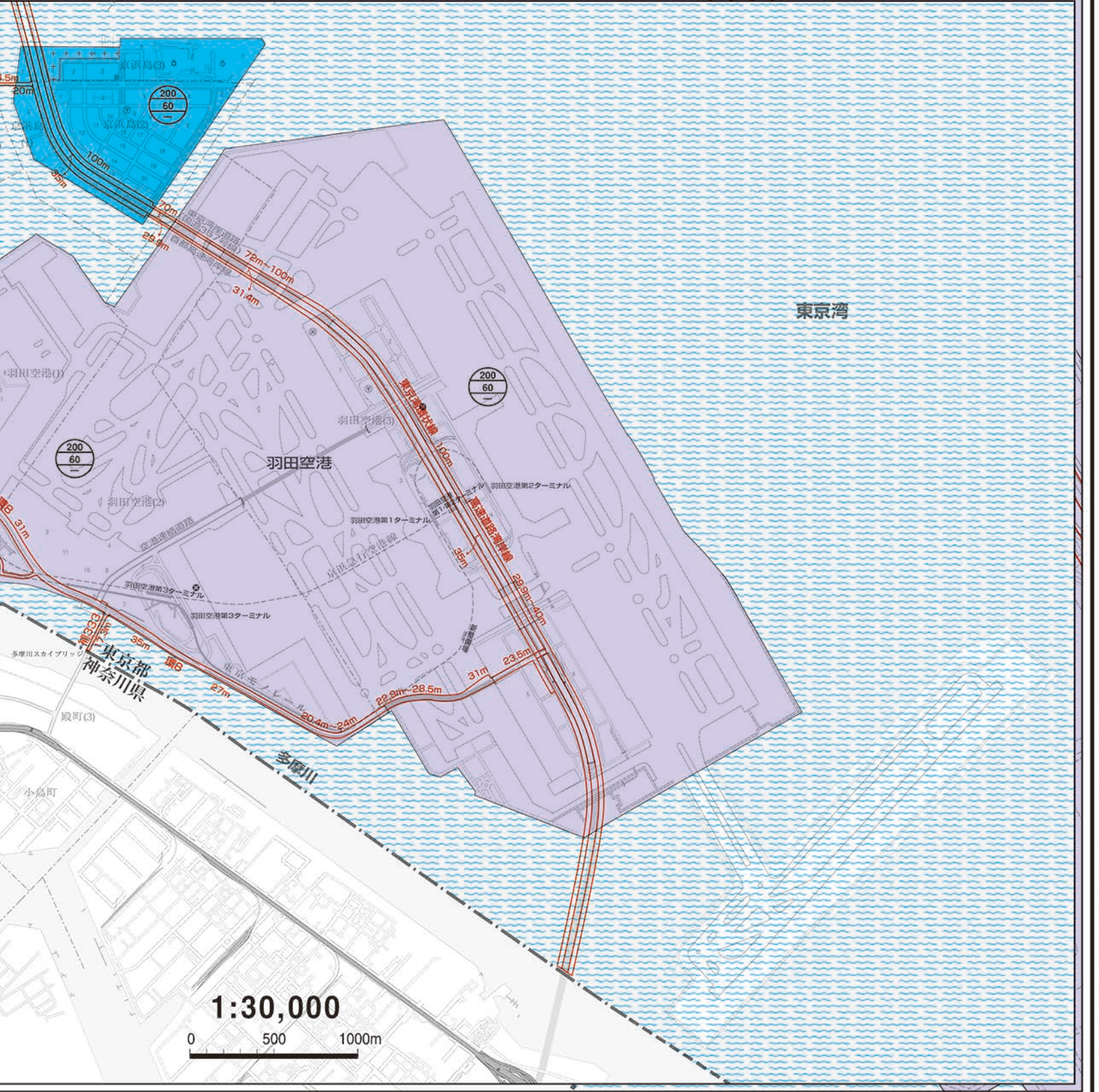
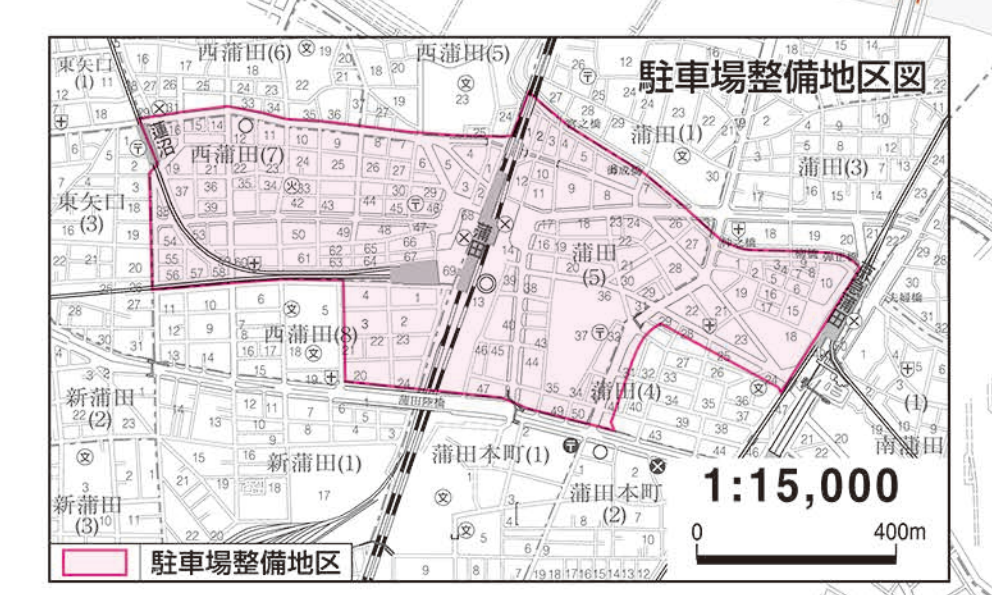
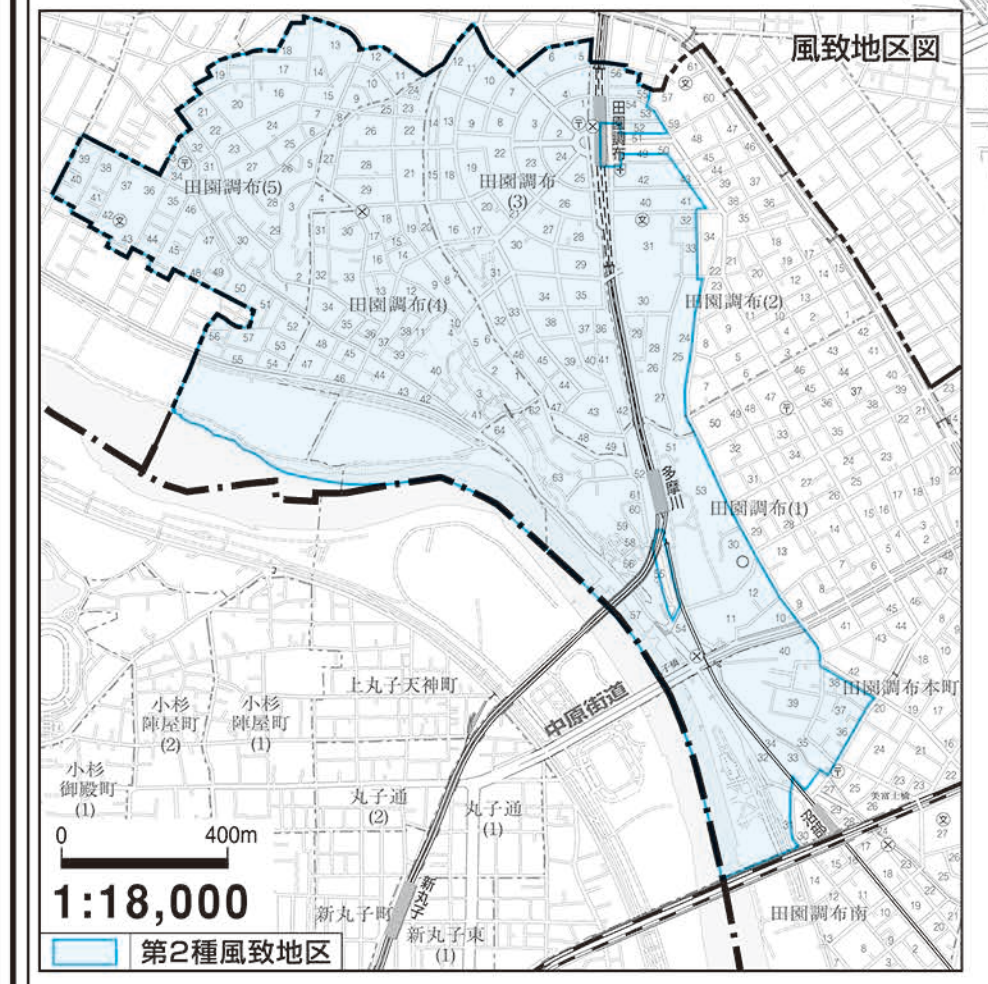
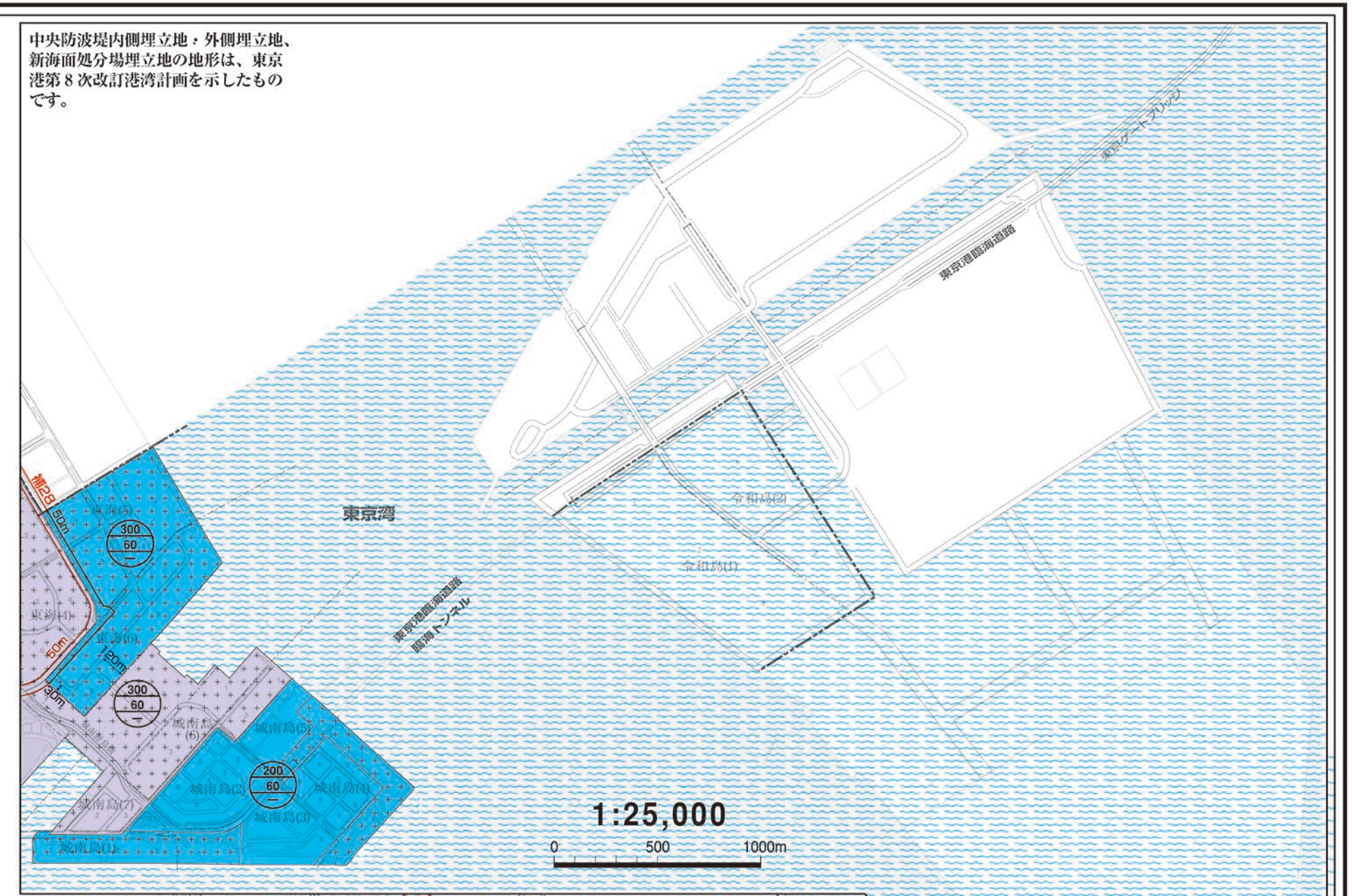
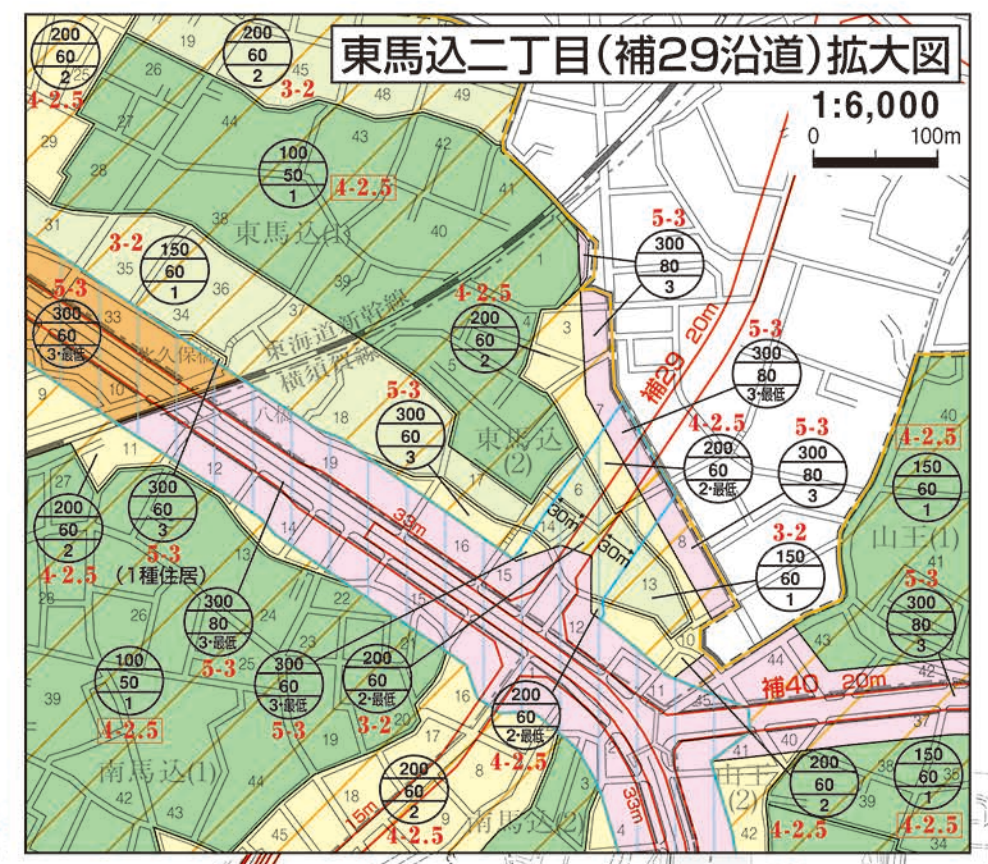
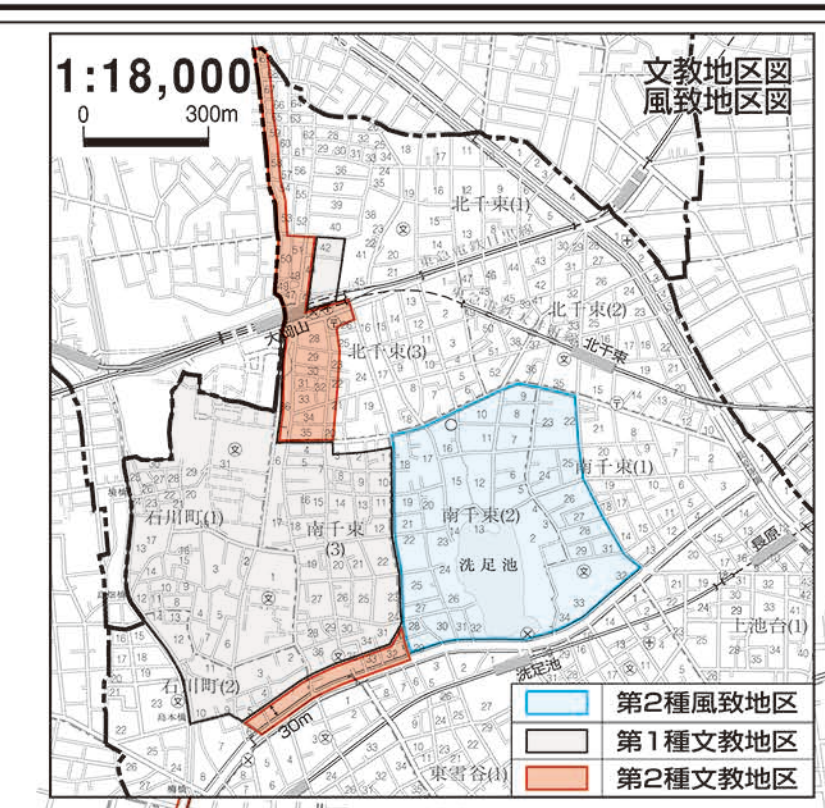
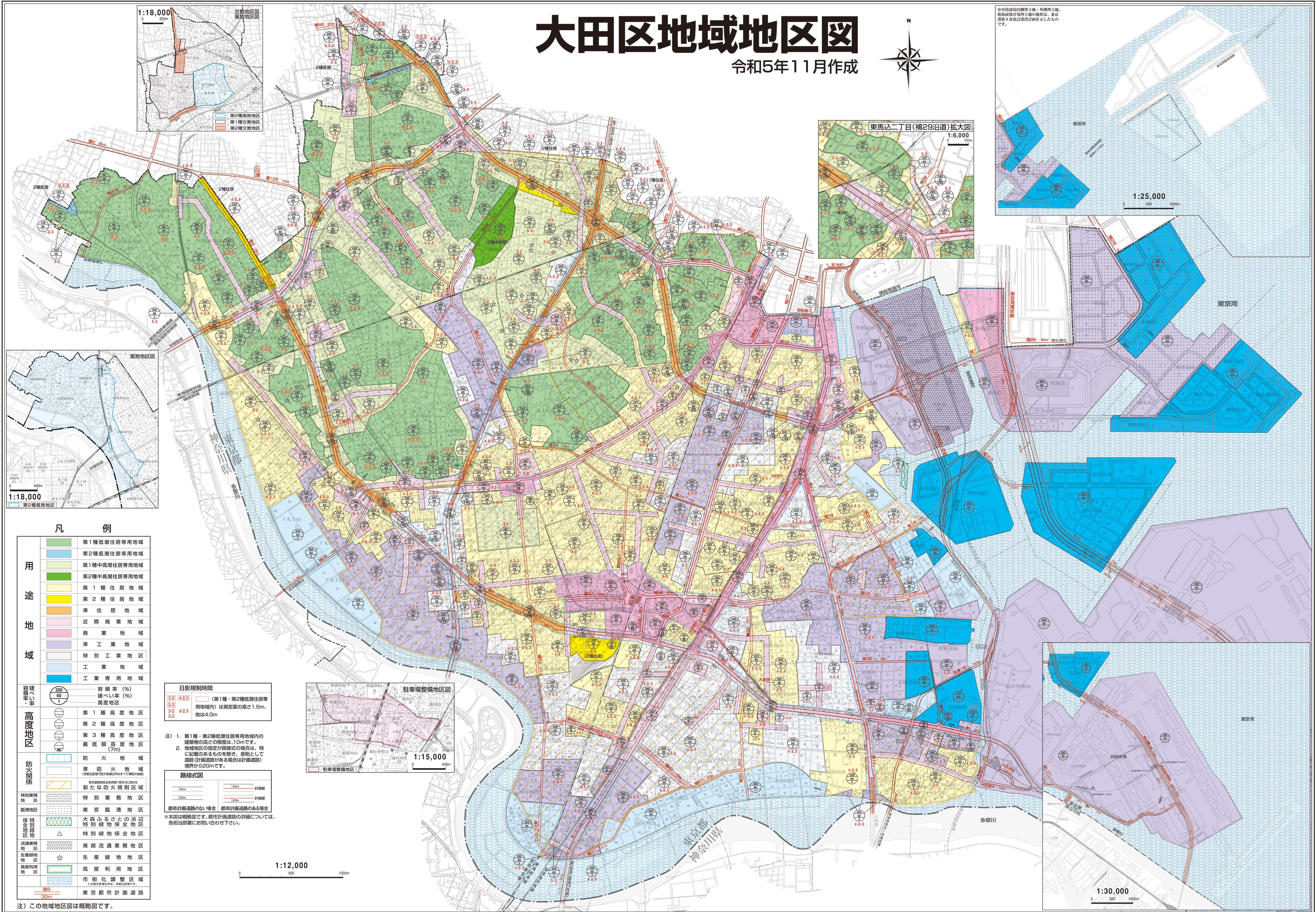



大田区地域地区図

●まちづくり情報システム「まちマップおた」では、住所等を指定して各種情報の検索(縮尺1/2500)が可能です。
 【まちマップおた】<https://www2.wagmap.jp/ota/>

大田区地域地区図

令和5年11月作成



凡 例		
用途地域		第1種低層住居専用地域
		第2種低層住居専用地域
		第1種中高層住居専用地域
		第2種中高層住居専用地域
		第1種住居地域
		第2種住居地域
		準住居地域
		近隣商業地域
		商業地域
		準工業地域
容積率・建ぺい率		容積率(%) 建ぺい率(%) 高度地区
		第1種高度地区
		第2種高度地区
高度地区		第3種高度地区
		最低限度高度地区(7m)
		防火地域
		準防火地域
防火関係		新たな防火規制区域
		特別業務地区
特別業務地区		特別業務地区
		新たな防火規制区域
臨港地区		東京臨港地区
		特別緑地保全地区
保全関係		大森ふるさとの浜辺特別緑地保全地区
		特別緑地保全地区
流通業務地区		南部流通業務地区
		生産緑地地区
生産緑地地区		生産緑地地区
		高度利用地区
高度利用地区		市街化調整区域
		東京都市計画道路

日影規制時間		
3:2	4:2.5	(第1種・第2種低層住居専用地域内)は測定面の高さ1.5m、他は4.0m
3:3	4:2.5	
3:3	4:2.5	

路線式図	
	計画線
	計画線
	計画線

※都市計画道路のない場合 都市計画道路のある場合
 ※本図は概略図です。都市計画道路の詳細については、各担当部署にお問い合わせ下さい。