




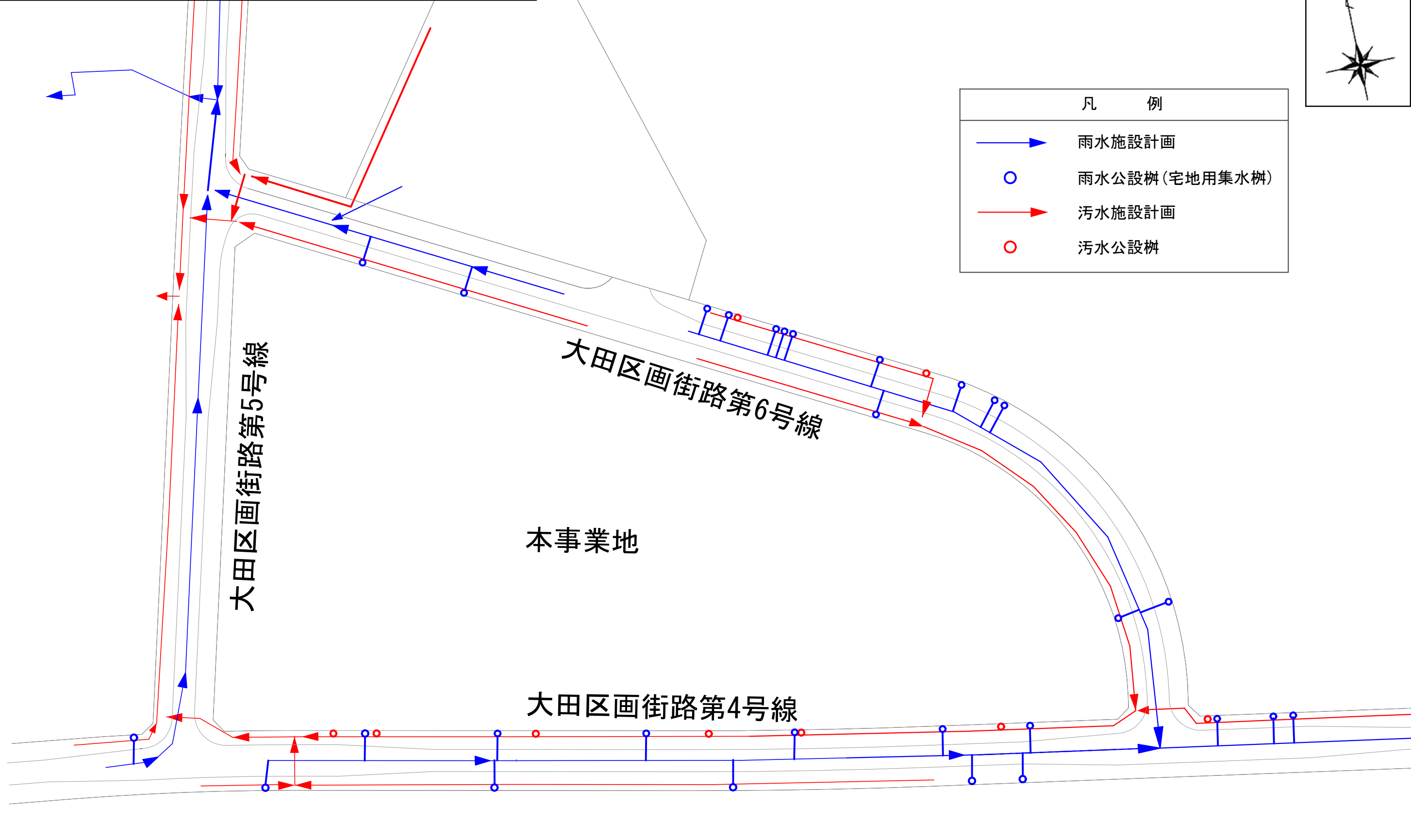


添付資料9：周辺インフラ整備状況（下水道施設）



凡 例	
	雨水施設計画
	雨水公設柵(宅地用集水柵)
	汚水施設計画
	汚水公設柵



※本資料は土地区画整理事業完成時のもので、今後変更となる場合があります。  
また、本資料は施設のおおよその位置を示すもので、正確な位置を示すものではありません。