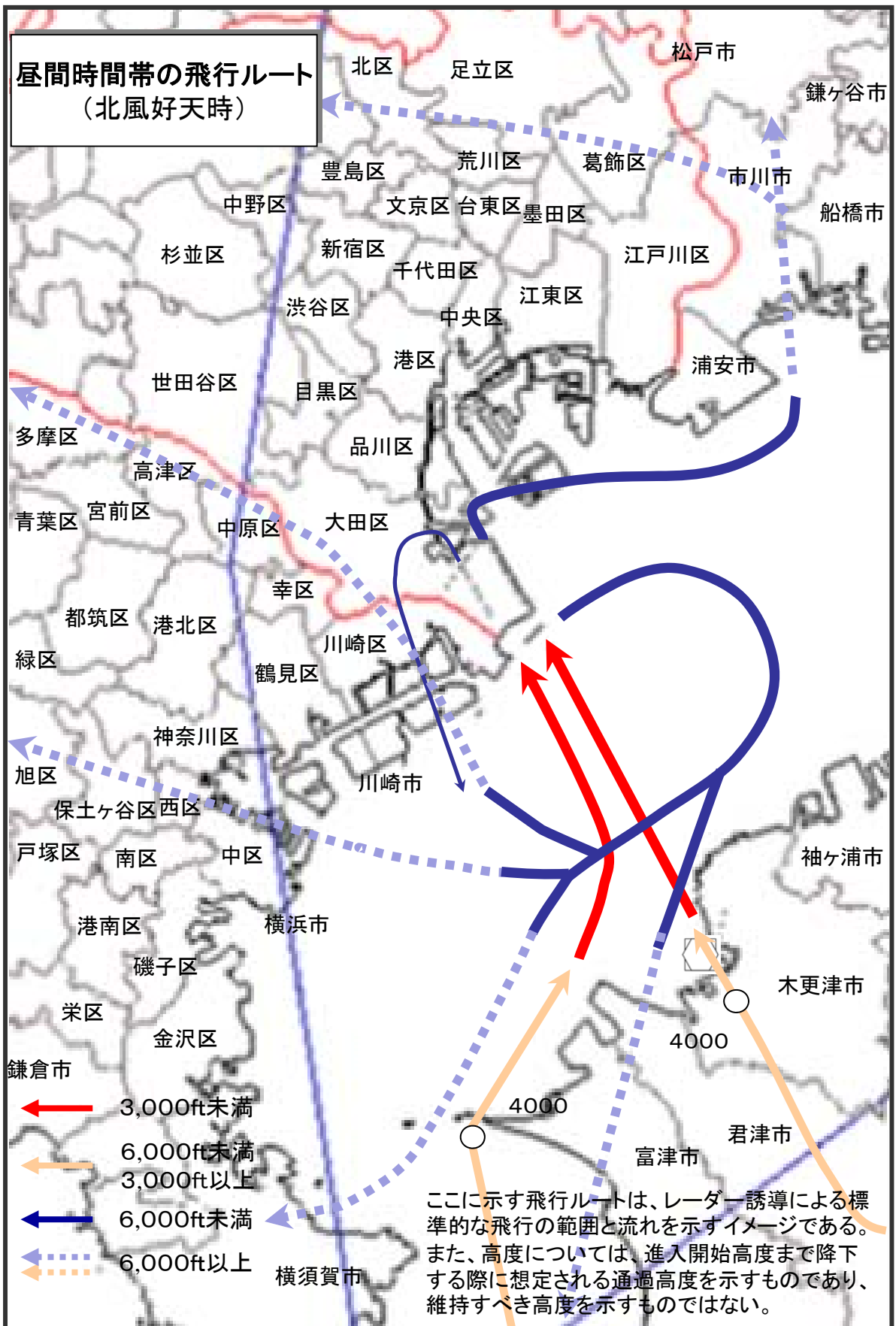
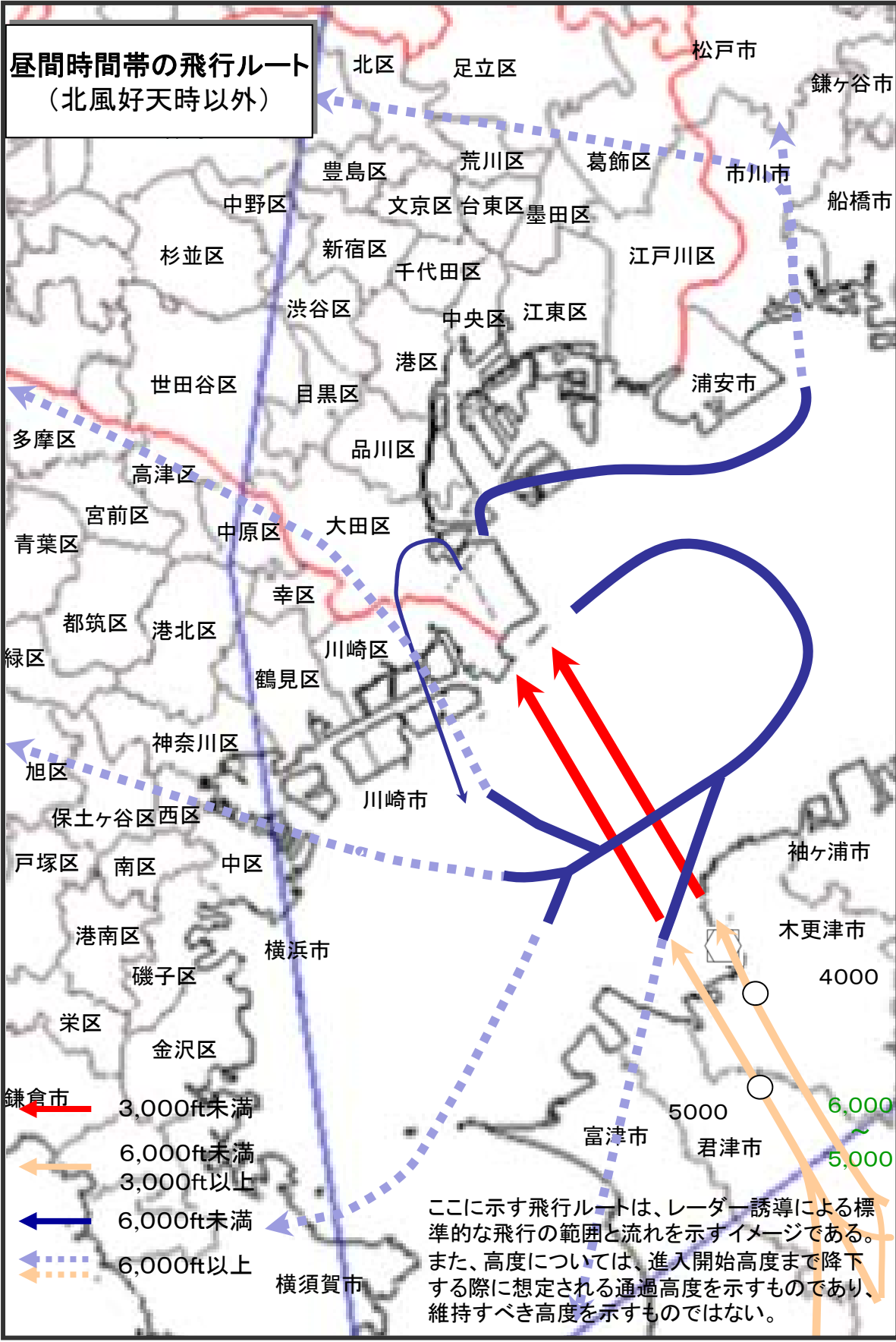


昼間時間帯の飛行ルート (北風好天時)



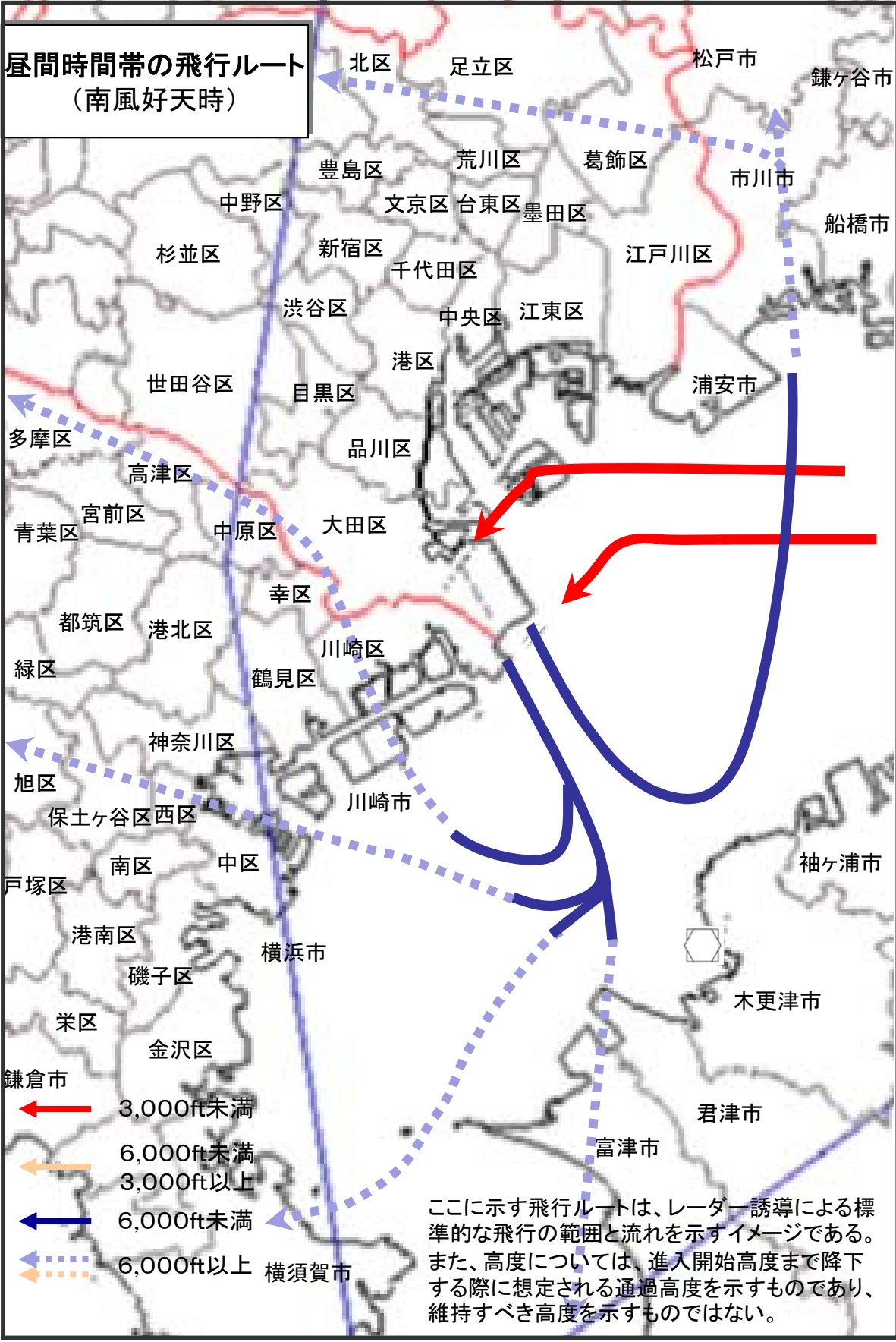
**昼間時間帯の飛行ルート
(北風好天時以外)**



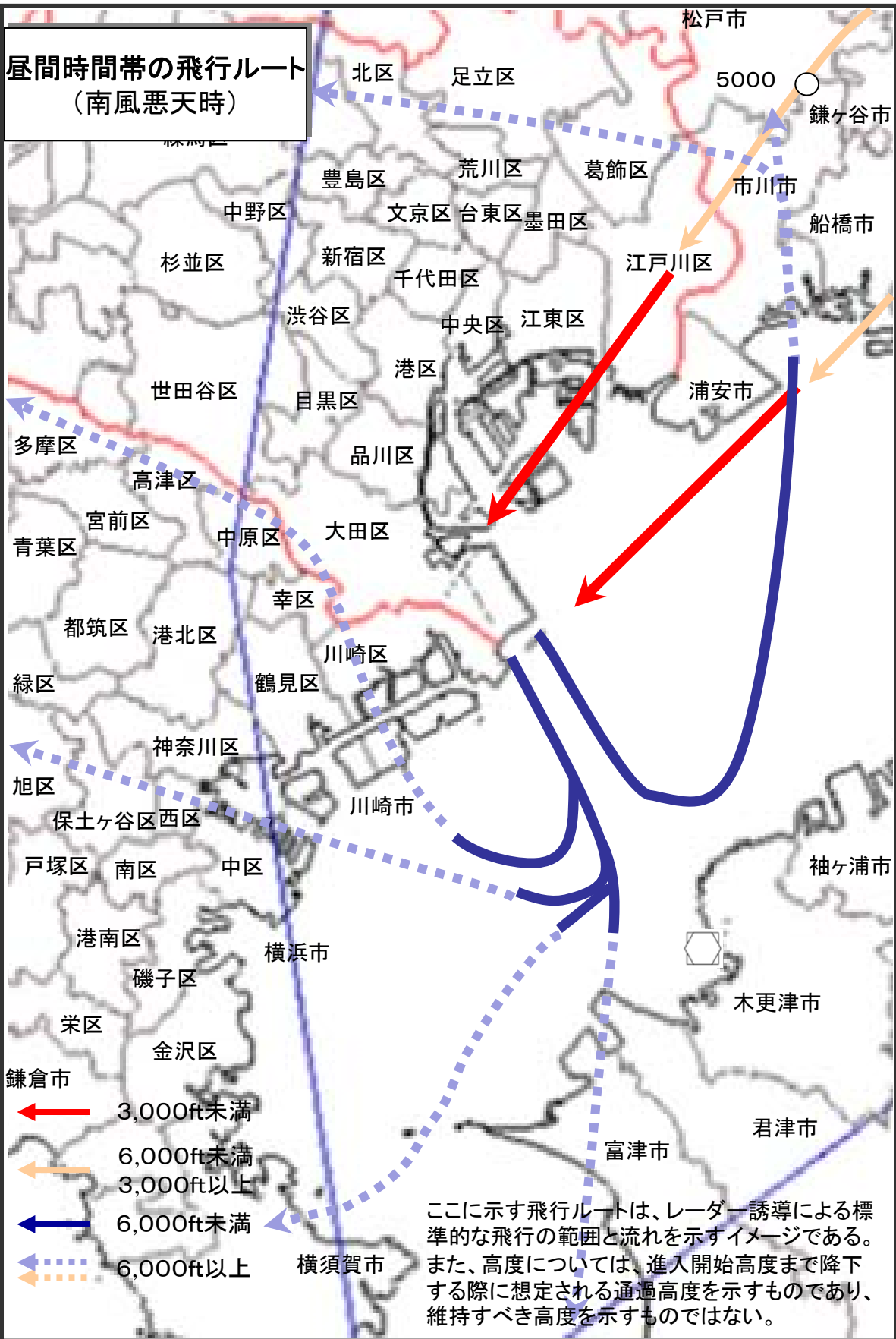
- 3,000ft未満
- 6,000ft未満
- 3,000ft以上
- 6,000ft未満
- 6,000ft以上

ここに示す飛行ルートは、レーダー誘導による標準的な飛行の範囲と流れを示すイメージである。また、高度については、進入開始高度まで降下する際に想定される通過高度を示すものであり、維持すべき高度を示すものではない。

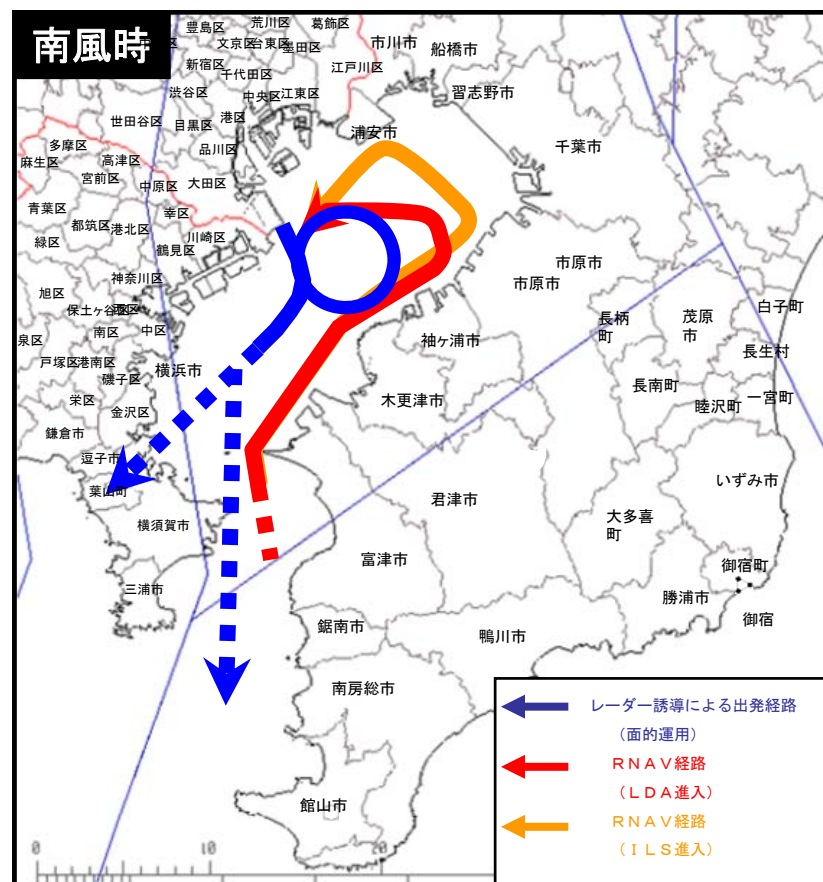
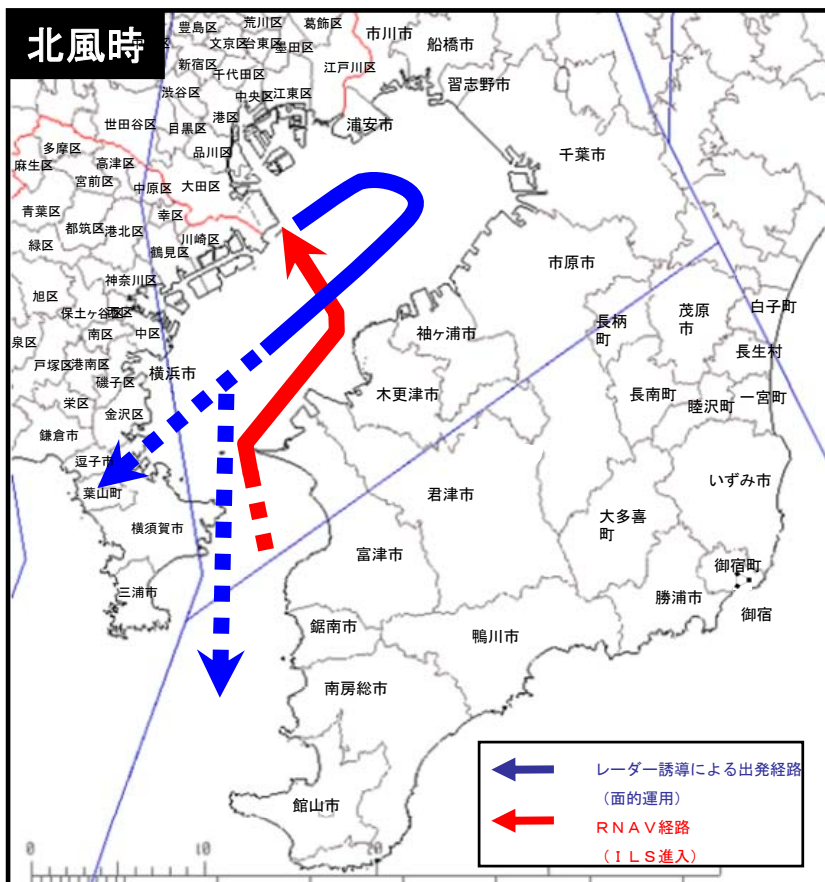
昼間時間帯の飛行ルート
(南風好天時)



昼間時間帯の飛行ルート (南風悪天時)



深夜早朝時間帯の飛行ルート



※到着経路について、富津岬まではレーダー誘導による面的運用を行う。
 当該面的運用に伴って陸域上空を通過する場合でも6,000ft以上を確保する。