

### 3 グリーンインフラの取組展開

#### (1) グリーンインフラの取組展開について

大田区全域を対象に、順次グリーンインフラの取組を導入していく際には、「類型別グリーンインフラ導入方針」を踏まえ、まちづくりの課題解決に適切なグリーンインフラの取組を展開していく必要があります。

そこで、「防災・減災」、「環境」、「地域振興」の3つの視点から各地域が持つ課題を分析し、グリーンインフラのメニューを示します。

#### (2) 類型別のグリーンインフラの展開

「防災・減災」、「環境」、「地域振興」の視点から、各地域が持つ課題と、課題に対応したグリーンインフラの取組などについて次に示します。

区分	防災・減災	環境	地域振興
グリーンインフラの効果	<ul style="list-style-type: none"><li>○内水氾濫の防止</li><li>○外水氾濫の防止</li><li>○高潮発生時の避難場所の確保</li><li>○急傾斜地の崩落防止</li><li>○市街地での火災時の延焼防止</li><li>○避難所の確保</li></ul>	<ul style="list-style-type: none"><li>○市街地の暑熱環境の緩和</li><li>○生態系の保全・創出</li><li>○海辺環境の保全・活用</li><li>○うるおいが感じられる市街地形成</li></ul>	<ul style="list-style-type: none"><li>○市街地のにぎわいの形成</li><li>○季節感の創出による都市の魅力向上</li><li>○市街地のコミュニティの形成</li></ul>

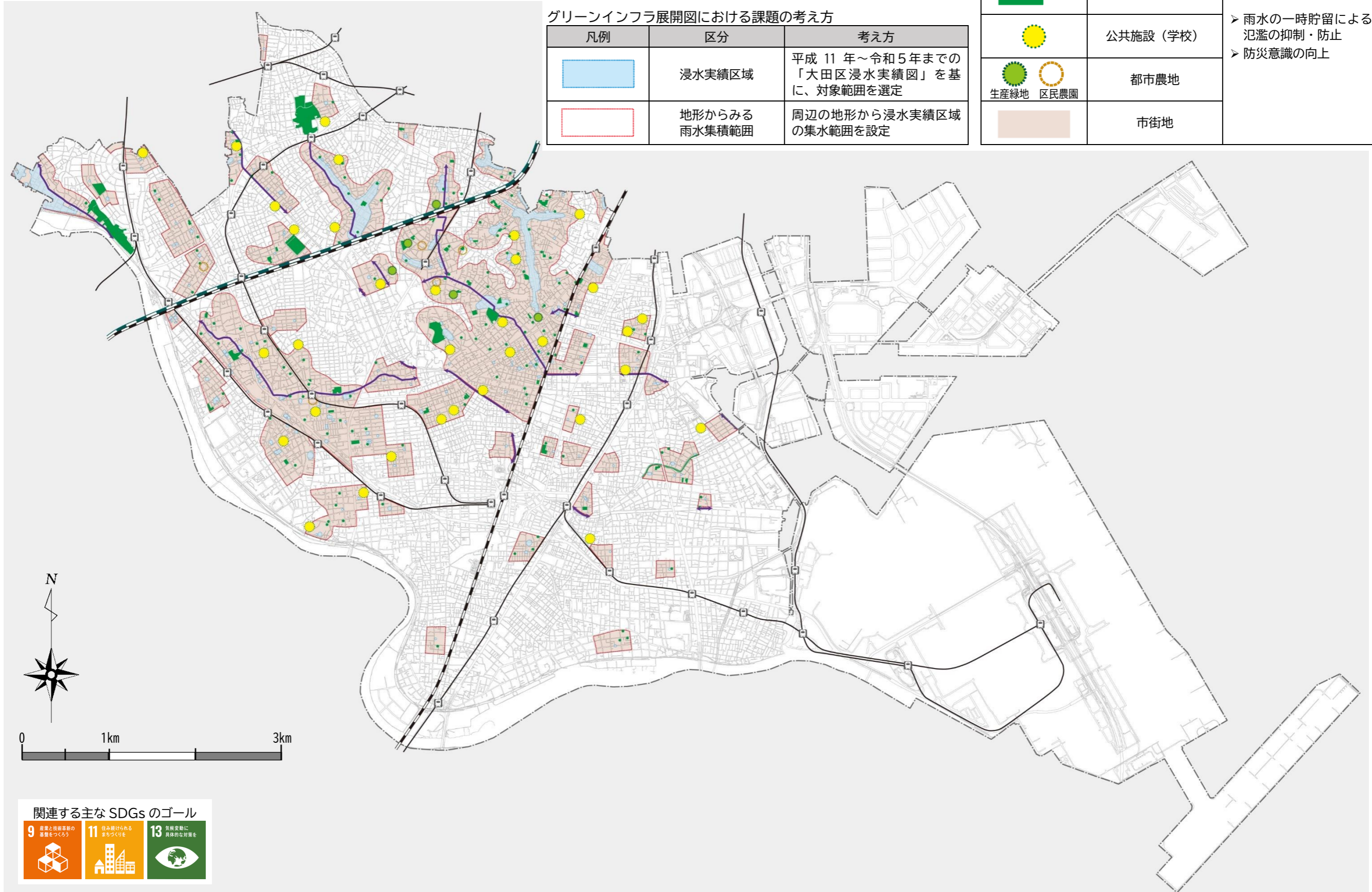
■類型別のグリーンインフラ展開図【防災・減災】

「防災・減災」の課題分析の視点を踏まえて特定した対象エリアに対し、グリーンインフラの機能を発揮させることで、みどりのまちづくりの課題解決へつなげます。

凡例	区分	グリーンインフラによる効果
↔	道路（散策路等）	▶ 雨水の一時貯留による内水氾濫の抑制・防止 ▶ 防災意識の向上
■ ●	公園・緑地	
●	公共施設（学校）	
● ○	都市農地	
■	市街地	

グリーンインフラ展開図における課題の考え方

凡例	区分	考え方
■	浸水実績区域	平成 11 年～令和 5 年までの「大田区浸水実績図」を基に、対象範囲を選定
■	地形からみる雨水集積範囲	周辺の地形から浸水実績区域の集水範囲を設定



関連する主な SDGs のゴール

9 産業と技術革新の基盤をつくろう

11 住み続けられるまちづくりを






13 気候変動に具体的な対策を






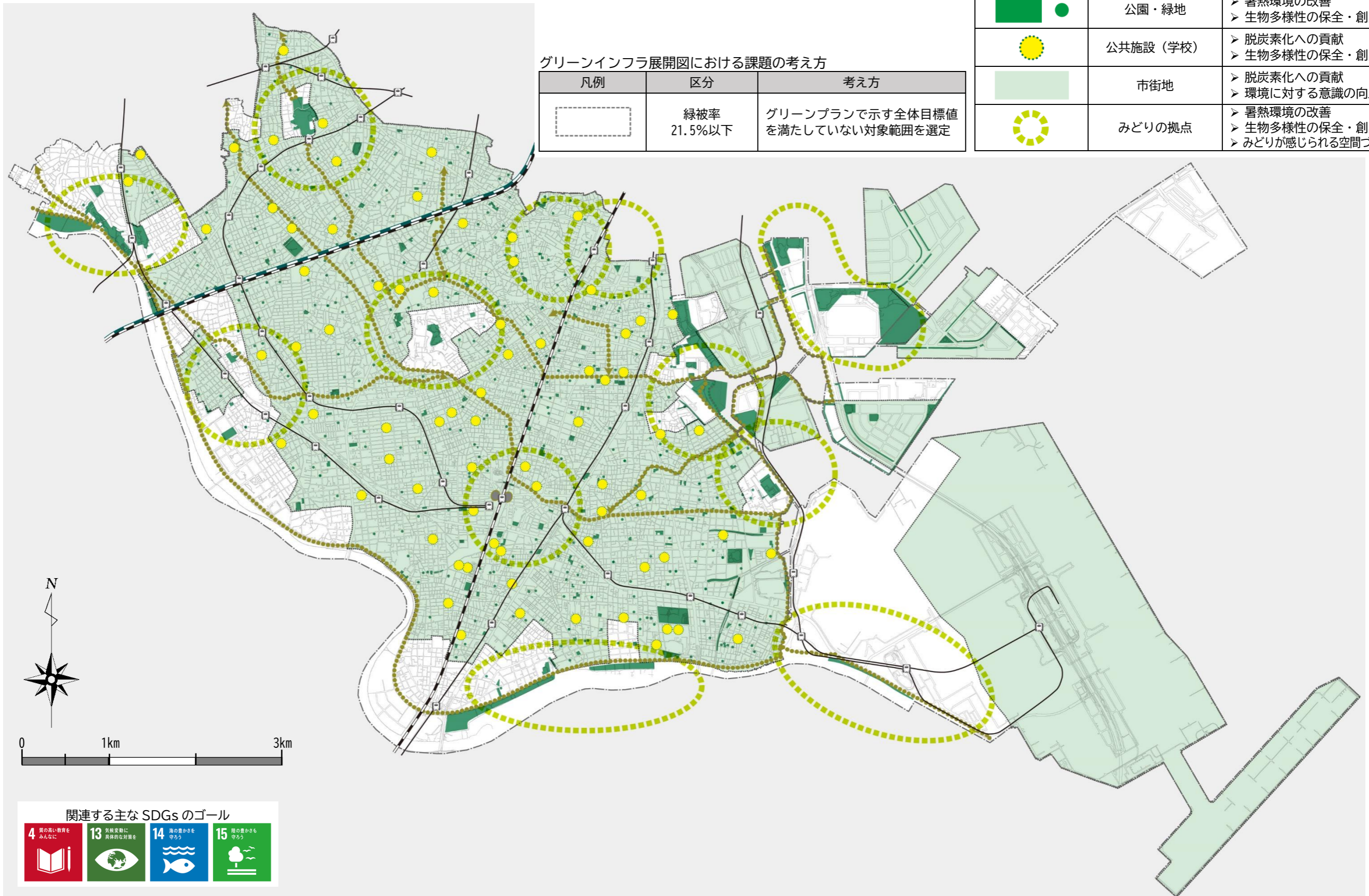
■ 類型別のグリーンインフラ展開図【環境】

「環境」の課題分析の視点を踏まえて特定した対象エリアに対し、グリーンインフラの機能を発揮させることで、みどりのまちづくりの課題解決へつなげます。

凡例	区分	グリーンインフラによる効果
 駅前広場	道路（散策路等）	<ul style="list-style-type: none"> <li>▶ 木陰の創出による快適な歩行空間の形成</li> <li>▶ 生物多様性の保全・創出</li> <li>▶ 暑熱環境の改善</li> </ul>
	公園・緑地	<ul style="list-style-type: none"> <li>▶ 暑熱環境の改善</li> <li>▶ 生物多様性の保全・創出</li> </ul>
	公共施設（学校）	<ul style="list-style-type: none"> <li>▶ 脱炭素化への貢献</li> <li>▶ 生物多様性の保全・創出</li> </ul>
	市街地	<ul style="list-style-type: none"> <li>▶ 脱炭素化への貢献</li> <li>▶ 環境に対する意識の向上</li> </ul>
	みどりの拠点	<ul style="list-style-type: none"> <li>▶ 暑熱環境の改善</li> <li>▶ 生物多様性の保全・創出</li> <li>▶ みどりが感じられる空間づくり</li> </ul>

グリーンインフラ展開図における課題の考え方

凡例	区分	考え方
	緑被率 21.5%以下	グリーンプランで示す全体目標値を満たしていない対象範囲を選定



関連する主なSDGsのゴール

 4 質の高い教育をみんなに	 13 気候変動に具体的な対策を	 14 海の豊かさを守ろう	 15 陸の豊かさも守ろう
---	---	--	--





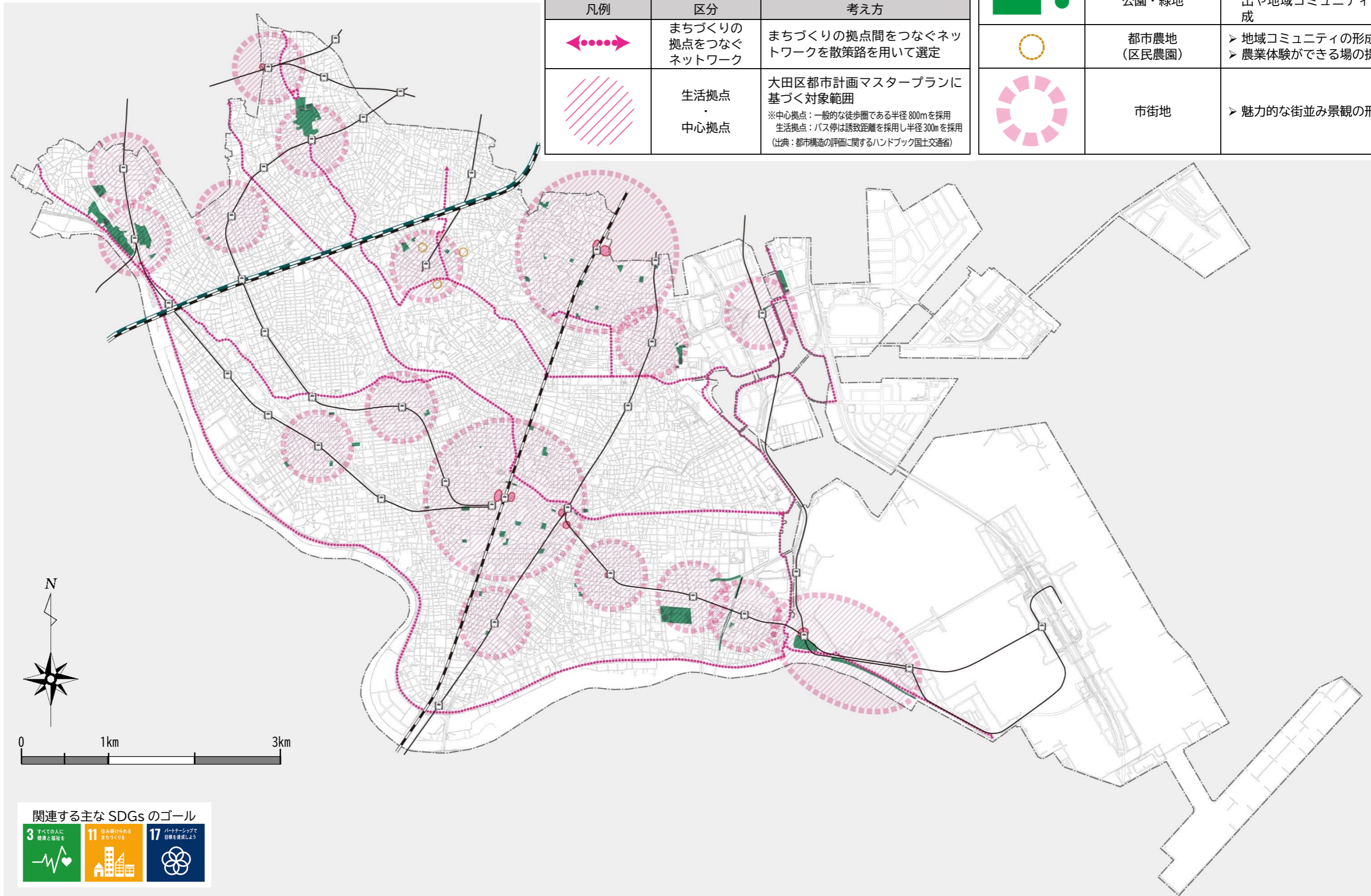
■ 類型別のグリーンインフラ展開図【地域振興】

「地域振興」の課題分析の視点を踏まえて特定した対象エリアに対し、グリーンインフラの機能を発揮させることで、みどりのまちづくりの課題解決へつなげます。

グリーンインフラ展開図における課題の考え方

凡例	区分	考え方
	まちづくりの拠点をつなぐネットワーク	まちづくりの拠点間をつなぐネットワークを散策路を用いて選定
	生活拠点 中心拠点	大田区都市計画マスタープランに基づく対象範囲 ※中心拠点：一般的な徒歩圏である半径800mを採用 生活拠点：バス停は誘致距離を採用し半径300mを採用 (出典：都市構造の評価に関するハンドブック国土交通省)

凡例	区分	グリーンインフラによる効果
	道路（散策路等） 駅前広場	<ul style="list-style-type: none"> <li>▶ 魅力的な街並み景観の形成</li> <li>▶ にぎわい空間の創出</li> </ul>
	公園・緑地	<ul style="list-style-type: none"> <li>▶ レクリエーションの場の創出や地域コミュニティの形成</li> </ul>
	都市農地 (区民農園)	<ul style="list-style-type: none"> <li>▶ 地域コミュニティの形成</li> <li>▶ 農業体験ができる場の提供</li> </ul>
	市街地	<ul style="list-style-type: none"> <li>▶ 魅力的な街並み景観の形成</li> </ul>



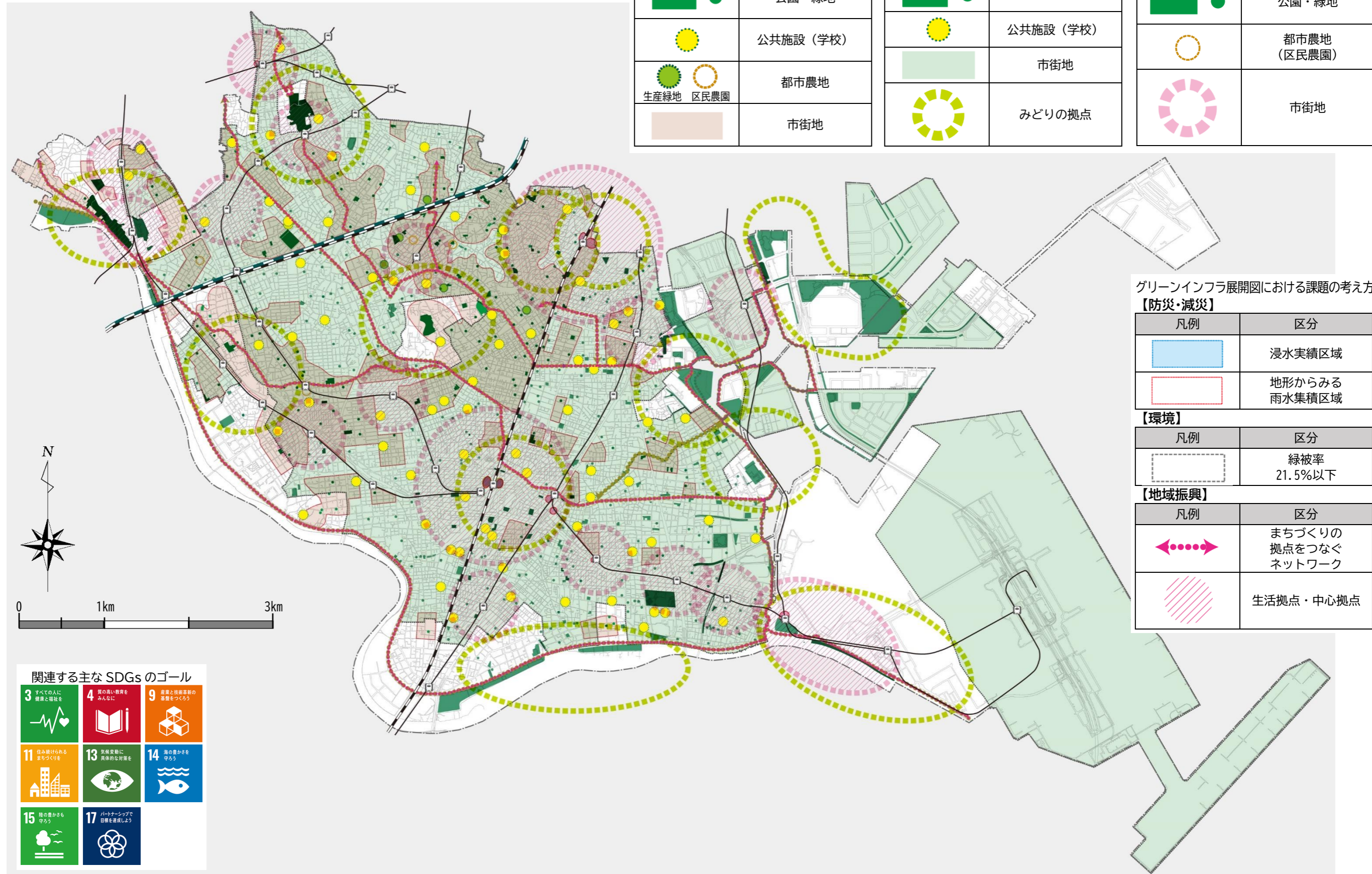
関連する主なSDGsのゴール

3 すべての人に健康と福祉を	11 住み続けられるまちづくりを	17 パートナリシップで目標を達成しよう





■ 類型別のグリーンインフラ展開図 【防災・減災+環境+地域振興】



防災・減災 凡例	区分
	道路（散策路等）
	公園・緑地
	公共施設（学校）
	都市農地 生産緑地 区民農園
	市街地

環境 凡例	区分
	道路（散策路等） 駅前広場
	公園・緑地
	公共施設（学校）
	市街地
	みどりの拠点

地域振興 凡例	区分
	道路（散策路等） 駅前広場
	公園・緑地
	都市農地 （区民農園）
	市街地

グリーンインフラ展開図における課題の考え方

凡例	区分
	浸水実績区域
	地形からみる 雨水集積区域

凡例	区分
	緑被率 21.5%以下

凡例	区分
	まちづくりの 拠点をつなぐ ネットワーク
	生活拠点・中心拠点

関連する主な SDGs のゴール

3 すべての人に健康と福祉を	4 質の高い教育をみんなに	9 産業と技術革新の基盤をつくろう
11 住み続けられるまちづくりを	13 気候変動に具体的な対策を	14 海の豊かさをやまらう
15 陸の豊かさも守ろう	17 パートナースHIPで目標を達成しよう	



### (3) 類型別のグリーンインフラ導入計画

#### 市街地等

##### ■グリーンインフラ導入計画

区分	グリーンインフラの取組内容	短期					中長期
		R6	R7	R8	R9	R10	R11以降
減 防 災 災	雨水浸透・貯留施設の設置	設置					
環 境	みどり空間の創出・保全	保全					
振 地 興 域	魅力的な街並み景観の形成	保全					

##### ■対象候補施設（防災・減災）＜R10まで＞

田園調布一丁目付近、田園調布二丁目付近、田園調布三丁目付近、田園調布三丁目5・6番付近、田園調布四・五丁目付近、田園調布本町付近、田園調布南付近、北千束一丁目付近、南千束一丁目付近、石川町二丁目付近、東雪谷二丁目付近、南雪谷五丁目付近、上池台二・三・五丁目付近、北馬込一丁目付近、東馬込一丁目付近、中馬込二・三丁目付近、西馬込付近、南馬込一～三丁目付近、南馬込四～六丁目付近、仲池上付近、池上一丁目付近、池上三・四丁目付近、池上五丁目付近、池上七・八丁目、東矢口付近、久が原三丁目付近、南久が原・千鳥付近、西嶺町付近、鵜の木二丁目付近、下丸子一丁目・矢口一丁目付近、矢口二・三丁目付近、多摩川一丁目付近、山王一・二丁目付近、大森北一丁目付近、中央一・四～七丁目付近、中央二・三丁目付近、大森北六丁目付近、大森西二丁目付近、大森東一丁目付近、大森東四丁目・大森南一丁目付近、大森東五丁目付近、大森南二丁目付近、東邦大学医療センター付近、西蒲田五丁目付近、蒲田一丁目公園付近、蒲田二丁目付近、東蒲田一丁目付近、東蒲田二丁目付近、蒲田本町二丁目付近、西糀谷三丁目付近、西糀谷四丁目付近、西六郷二・三丁目付近、本羽田一・二丁目付近

## ■対象候補施設（環境）＜R10 まで＞

※緑被率 21.5%以下の町丁目のうち、下記を除く区域とする。

田園調布一丁目、田園調布三丁目、田園調布四丁目、田園調布五丁目、田園調布南、西嶺町、石川町一丁目、南千束二丁目、鶉の木一丁目、下丸子二丁目、下丸子三丁目、下丸子四丁目、矢口三丁目、池上一丁目、中央五丁目、東海一丁目、東海二丁目、東海三丁目、平和島四丁目、平和の森公園、大森東一丁目、大森東三丁目、ふるさとの浜辺公園、城南島四丁目、城南島五丁目、京浜島一丁目、京浜島三丁目、昭和島一丁目、西六郷三丁目、大森南五丁目、南六郷二丁目、南六郷三丁目、仲六郷四丁目、西六郷四丁目、東六郷三丁目、本羽田二丁目、羽田空港二丁目、羽田空港三丁目

## ■対象候補施設（地域振興）＜R10 まで＞

[中心拠点] 駅を中心とする半径 800mの区域

対象駅等：蒲田駅・京急蒲田駅、大森駅、羽田グローバルウイングズ

[生活拠点] 駅を中心とする半径 300mの区域

対象駅等：大岡山駅、田園調布駅、多摩川駅、雪が谷大塚駅、洗足池駅、西馬込駅、池上駅、下丸子駅、流通センター駅、平和島駅、雑色駅、糀谷駅、大鳥居駅、穴守稻荷駅



## 都市農地

### ■グリーンインフラ導入計画

区分	グリーンインフラの取組内容	短期					中長期
		R6	R7	R8	R9	R10	R11以降
減災	雨水浸透・貯留施設の設置	検討					
環境	都市農地・区民農園の維持・保全	維持・保全					
地域振興	区立区民農園の整備 ※		整備				
	地域コミュニティの場の創出	維持・保全					

### ■対象候補施設（防災・減災）＜R10まで＞（※再開予定の区民農園も含む）

#### 【生産緑地】

中馬込三丁目 20 番街区、西馬込一丁目 31 番街区、仲池上二丁目 2 番街区、南馬込六丁目 9 番街区、南馬込六丁目 14 番街区、中央一丁目 17 番街区

#### 【区民農園】

梅の木区民農園、南馬込区民農園、田園調布区民農園跡地（※）

### ■対象候補施設（環境）＜R10まで＞（※再開予定の区民農園も含む）

梅の木区民農園、南馬込区民農園、田園調布区民農園跡地（※）、生産緑地（特定生産緑地）

### ■対象候補施設（地域振興）＜R10まで＞（※再開予定の区民農園も含む）

梅の木区民農園、南馬込区民農園、田園調布区民農園跡地（※）

## 公園・緑地

### ■グリーンインフラ導入計画

区分	グリーンインフラの取組内容	短期					中長期
		R6	R7	R8	R9	R10	R11以降
減 防 災 災	雨水浸透・貯留施設の設置	検討			設置		
環 境	公園・緑地の整備	整備					
	みどり空間の維持管理	維持管理					
	生物生息空間の保全・整備		保全・整備				
	海辺環境の調査・保全	水質調査					検討
地 域 振 興	コミュニティ空間の創出	整備・維持管理					
	健康増進に関する機能充実	整備・維持管理					

### ■対象候補施設（防災・減災）＜R10まで＞

#### 【区立公園】

宝来、暁星苑、多摩川台、田園調布一丁目東、洗足池、石川、東調布、水神、かにくぼ、西嶺高砂、くすのき、北馬込わくわく、北馬込寺郷、上池台四丁目、上池台三丁目、馬込ゆりの木、馬込二本木、たぬき山、馬込自然林緑地、蘇峰、馬込西、湯殿、桜並木、桐里自然、龍子、中央五丁目、佐伯山緑地、山王花清水、大倉山、入新井西、根ヶ原緑地、春日、本門寺、入三西、若竹、くさっぱら、千鳥いこい、女塚なかよし、さくら通り三丁目、池上五丁目、つきやま、大森西七丁目、徳持、下丸子なかよし、蒲田一丁目、蒲田交差、北糎谷一丁目、旧呑川緑地、大森南第一、東蒲田二丁目

#### 【区立児童公園】

石川町二丁目第三、しばざくらきんたろう、若竹、石川台、出世稲荷、ふうの木、田園調布本町、東久、西嶺、多摩堤、しんせい、鶉の木三丁目中央、鶉の木二丁目、南千束東、ねむの木、開光坂、三本松、せみやま、洗足流れ東雪、すずむし、東雪、南久が原二丁目、南久が原さつき、ことり、スクランブルパーク、コアラ、南久が原、こぼと、千鳥緑地、千鳥ふれあい、千鳥第二、千鳥三丁目、千鳥平成、ちどりみなみ、徳持、徳持第二、池上六丁目、池上八丁目、下丸子一丁目、矢口二丁目、今泉、古市中央、こまどり、古市中央第二、稲荷坂、中馬



込、ゆうやけ、馬込松原、大久保坂、宮ノ下にここにこ、まごめばし、しんめい、きたのこばと、北野天神山、平張第二、南馬込中和、南馬込さくら、臼田坂、桐里、根方、池上みどり、中央六丁目宮下、池上三丁目、下丸子一丁目、あずまにここにこ、堂寺、山王どんぐり、東馬込、山王稲穂、山王なかよし、北野にここにこ、あさひが丘、山王木原山、サンサン、平張、サンサン根岸、新井宿第一、龍子、山王三丁目、中央一丁目、富士が丘、新井宿、中央二丁目第二、中央二丁目第三、中央二丁目、大森西一丁目、子母沢、大森北青空、大森北六丁目南、市野倉北、新五フラワー、観音通り、こがねむし、東和、中央三丁目、大森西一丁目セブンパーク、市野倉南、中央八丁目第二、中央八丁目、西蒲田一丁目さくら、文化、大森西五丁目、本蒲田、蒲田二丁目、本二北、本二、出村、高畑第五、大森東四丁目第二、舞の浦、未広橋、竹の子、本羽田多摩、本羽田第二、はばたき

#### 【区立児童遊園】

雪ヶ谷、東稲荷、嶺稲荷、西二、北野、弁天池、ひばり、弁天神社

### ■対象候補施設（環境）＜R10 まで＞

下記の町丁目を除く区域の区立公園、区立児童公園、区立児童遊園とする。

田園調布一丁目、田園調布三丁目、田園調布四丁目、田園調布五丁目、田園調布南、西嶺町、石川町一丁目、南千束二丁目、鶉の木一丁目、下丸子二丁目、下丸子三丁目、下丸子四丁目、矢口三丁目、池上一丁目、中央五丁目、東海一丁目、東海二丁目、東海三丁目、平和島四丁目、平和の森公園、大森東一丁目、大森東三丁目、城南島四丁目、城南島五丁目、京浜島一丁目、京浜島三丁目、昭和島一丁目、西六郷三丁目、大森南五丁目、南六郷二丁目、南六郷三丁目、仲六郷四丁目、西六郷四丁目、東六郷三丁目、本羽田二丁目、羽田空港二丁目、羽田空港三丁目

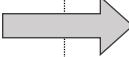



### ■対象候補施設（地域振興）＜R10 まで＞

#### 【区立公園】

宝来、洗足池、多摩川台、田園調布せせらぎ、ふくし、蘇峰、馬込ゆりの木、馬込西、湯殿、つきやま、下丸子なかよし、徳持、矢口せせらぎ、池上五丁目、入新井、山王花清水、山王、大倉山、大森北、入新井西、清花、根ヶ原緑地、不入斗パーク、入三西、都堀、大森東一、大森西七丁目、西蒲田五丁目緑地、蒲田一丁目、蒲田交差、東矢口三丁目、東蒲田二丁目、京浜蒲田、西蒲田、本蒲田、仲蒲田、新蒲田、蒲田本町一丁目、蒲田本町二丁目、南前堀緑地、南蒲田三丁目さくら、六間堀緑地、仲六郷二丁目、仲六郷三丁目、萩中一丁目、萩中、おおたキヤナルサイドウォーク、六間堀仲羽、羽田西前、ソラムナード羽田緑地、(仮称)羽田空港公園

## 公共施設（学校等）

### ■グリーンインフラ導入計画

区分	グリーンインフラの取組内容	短期					中長期
		R6	R7	R8	R9	R10	R11以降
減 防 災 災	雨水貯留施設(雨水タンクなど)の設置	検討 		設置 			
環 境	みどり空間の創出・保全 (建築物の緑化、ビオトープの整備、植栽管理)	整備・維持管理 					
振 地 興 域	環境教育(グリーンインフラの取組)の実施	調査・研究 					

### ■対象候補施設（防災・減災）＜R10 まで＞

#### 【小学校】

小池小学校、雪谷小学校、池雪小学校、山王小学校、東調布第三小学校、千鳥小学校、矢口西小学校、多摩川小学校、馬込第二小学校、梅田小学校、入新井第一小学校、入新井第二小学校、入新井第四小学校、入新井第五小学校、池上第二小学校、開桜小学校、大森第三小学校、中富小学校、南蒲小学校、矢口小学校

#### 【中学校】

大森第六中学校、石川台中学校、田園調布中学校、雪谷中学校、馬込東中学校、大森第二中学校、大森第三中学校、大森第四中学校、大森第七中学校、大森第十中学校、蓮沼中学校、安方中学校

### ■対象候補施設（環境）＜R10 まで＞

#### 【小学校】

清水窪小学校、洗足池小学校、雪谷小学校、調布大塚小学校、馬込小学校、久原小学校、東調布第三小学校、入新井第一小学校、徳持小学校、大森第五小学校、入新井第四小学校、おなづか小学校、道塚小学校、新宿小学校、志茂田小学校、西六郷小学校、仲六郷小学校、東六郷小学校、中富小学校、糀谷小学校、羽田小学校、中萩中小学校

#### 【中学校】

蓮沼中学校、志茂田中学校、御園中学校、大森東中学校、出雲中学校、羽田中学校



■対象候補施設（地域振興）＜R10 まで＞

※該当なし

## 道路（散策路等）

### ■グリーンインフラ導入計画

区分	グリーンインフラの取組内容	短期					中長期
		R6	R7	R8	R9	R10	R11以降
減 防 災 災	雨水浸透・貯留施設の設置	検討 →			設置 →		
環 境	街路樹・植栽帯等の適切な維持管理	維持管理 →					
	木陰のできる歩行者空間の維持管理	維持管理 →					
	水と緑の感じられる散策路の整備	整備 →					
振 地 興 域	駅周辺まちづくりと連動した整備	整備 →					

### ■対象候補施設（防災・減災） <R10 まで>

【桜のプロムナード】	導入対象 6.7km	【経路延長 12km】
【呑川緑道】	導入対象 3.2km	【経路延長 18km】
【旧六郷用水散策路】	導入対象 3.0km	【経路延長 6.5km】
【水と緑の散策路】	導入対象 1.3km	【経路延長 15km】
【海辺の散策路】	導入対象 0.3km	【経路延長 10km】

※国道、その他道路、公園・緑地、護岸は除く

■対象候補施設（環境） <R10 まで>

[桜のpromenade]	導入対象 11.6km 【経路延長 12km】
[呑川緑道]	導入対象 10.9km 【経路延長 18km】
[旧六郷用水散策路]	導入対象 5.6km 【経路延長 6.5km】
[水と緑の散策路]	導入対象 15.4km 【経路延長 15km】
[海辺の散策路]	導入対象 10.0km 【経路延長 10km】 ※国道、その他道路、公園・緑地、護岸は除く
[駅前広場]	蒲田駅西口駅前広場、蒲田駅東口駅前広場

■対象候補施設（地域振興） <R10 まで>

[桜のpromenade]	※対象候補施設（環境）と同様
[呑川緑道]	導入対象 8.9km 【経路延長 18km】
[旧六郷用水散策路]	※対象候補施設（環境）と同様
[水と緑の散策路]	導入対象 14.7km 【経路延長 15km】
[海辺の散策路]	※対象候補施設（環境）と同様 ※国道、その他道路、公園・緑地、護岸は除く
[駅前広場]	大森駅西口駅前広場、大森駅東口駅前広場、蒲田駅西口駅前広場、 蒲田駅東口駅前広場、京急蒲田駅西口駅前広場、 京急蒲田駅東口駅前広場、糀谷駅駅前広場、天空橋駅駅前広場