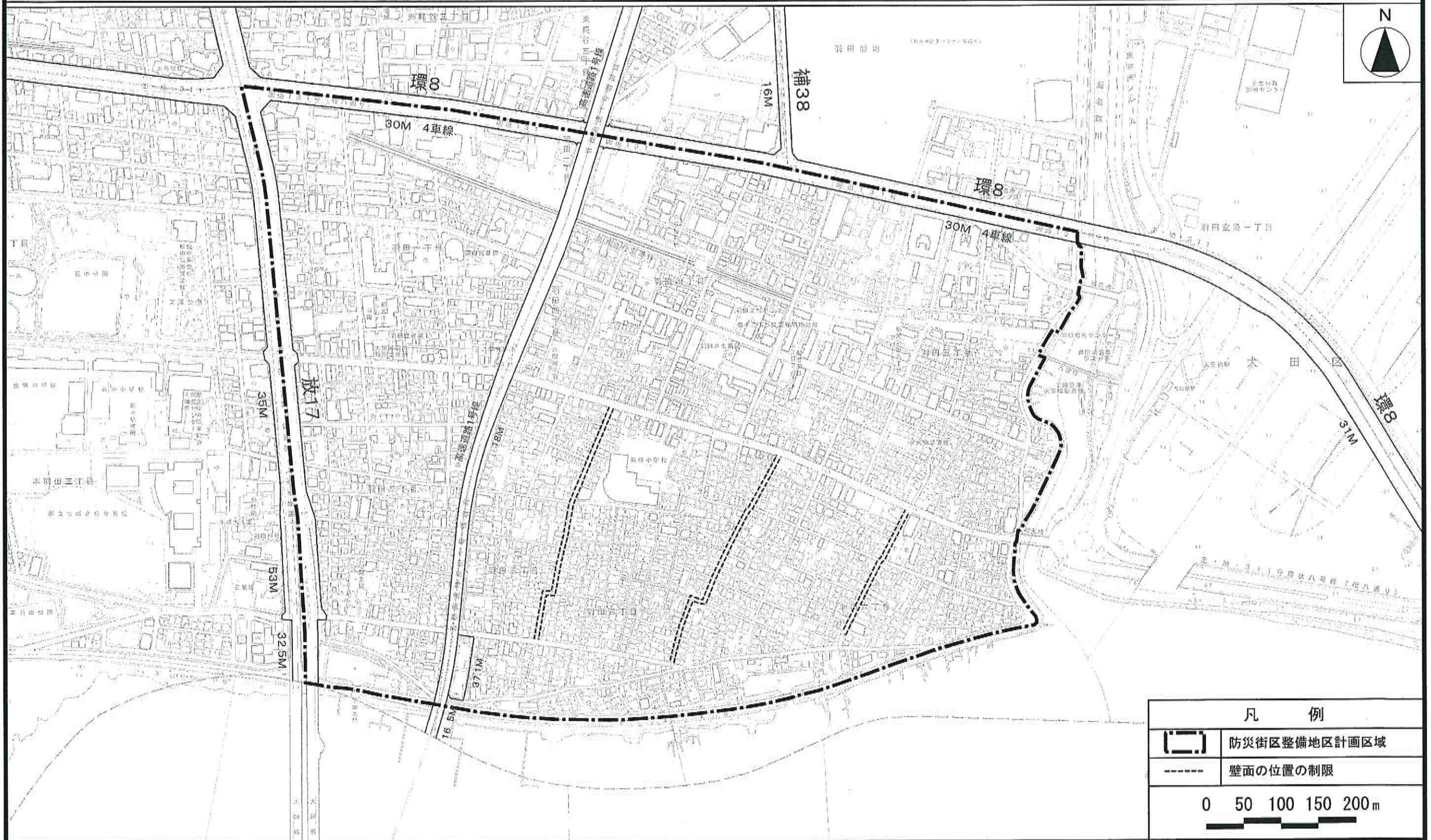


東京都市計画防災街区整備地区計画
羽田地区防災街区整備地区計画 計画図3 (壁面の位置の制限)

[大田区決定]

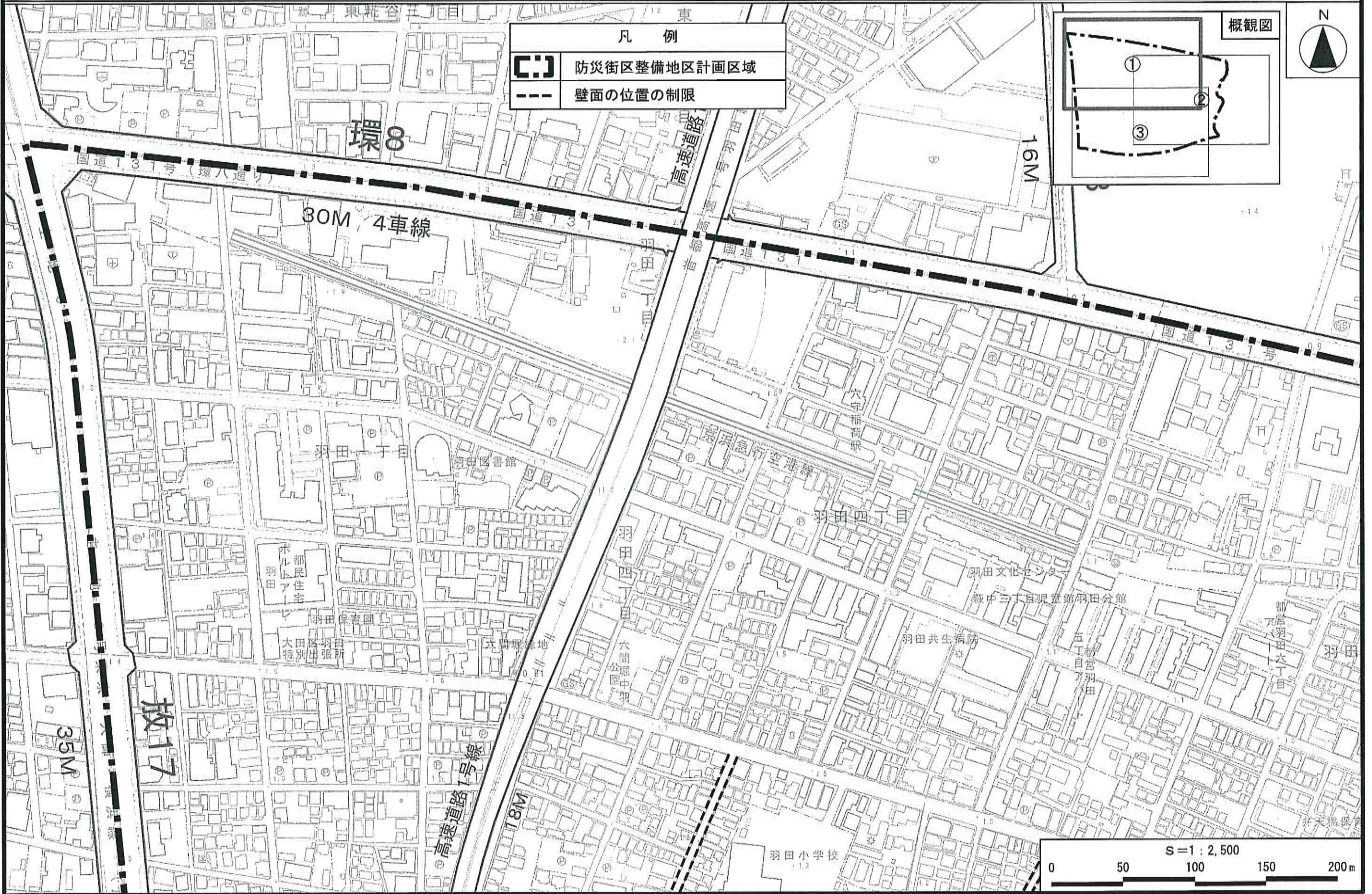


凡 例	
	防災街区整備地区計画区域
	壁面の位置の制限
 0 50 100 150 200m	

この地図は東京都縮尺2,500分の1の地形図(平成27年版)を使用したものである。(MMT 利許第27082号-46)
この地図は東京都知事の承認を受けて、東京都縮尺1/2500の地形図(道路網図)を使用して作成したものである。ただし、計画線は、都市計画道路の計画図から転記したものである。(承認番号)28都市基街都第129号 平成28年7月29日
無断複製を禁ず。

東京都市計画防災街区整備地区計画
羽田地区防災街区整備地区計画 計画図3-① (壁面の位置の制限)

[大田区決定]

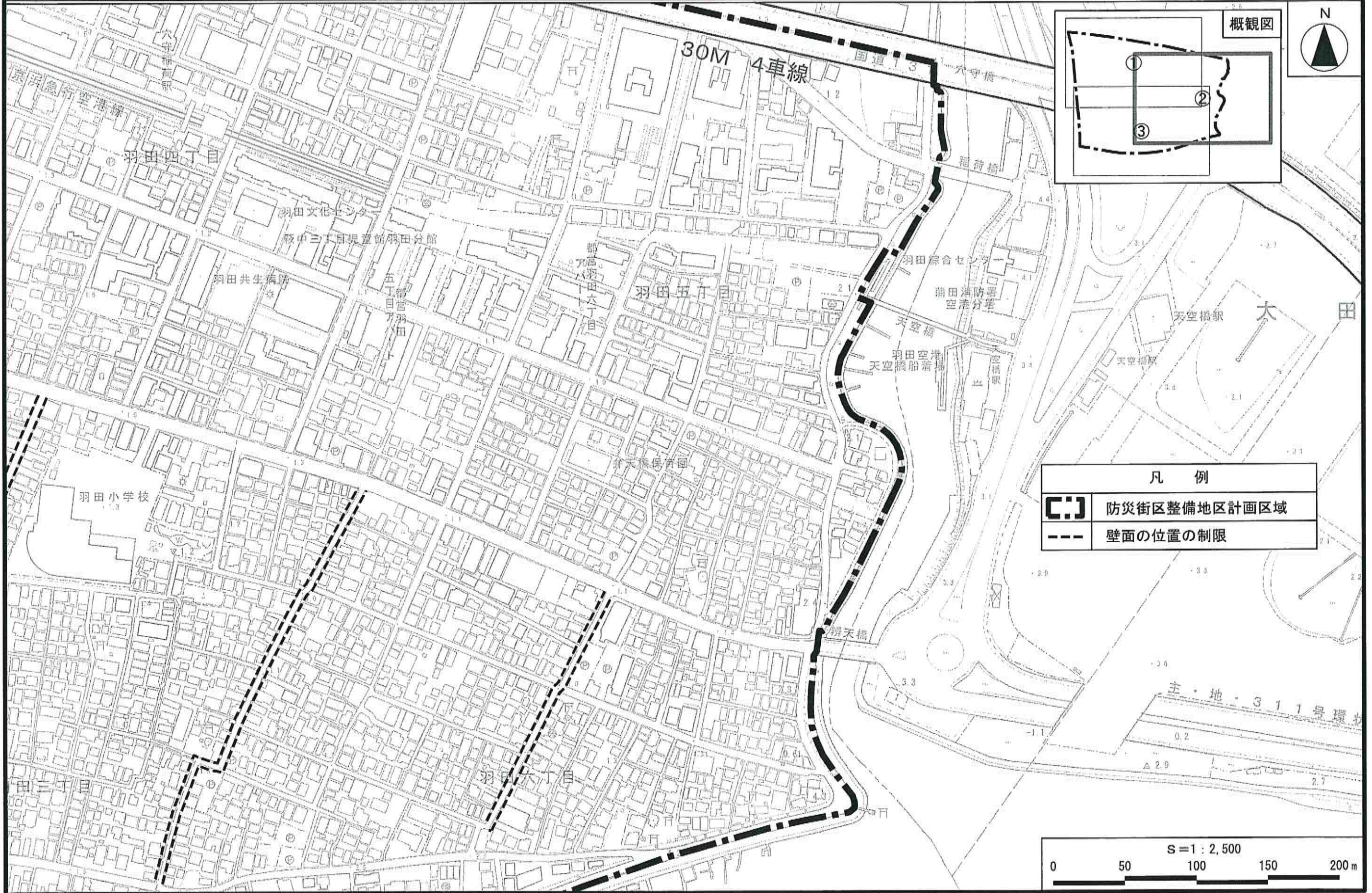


この地図は東京都縮尺2,500分の1の地形図(平成27年版)を使用したものである。(MMT 利許第27082号-46)

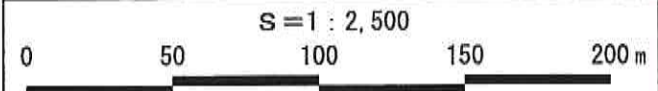
この地図は東京都知事の承認を受けて、東京都縮尺1/2500の地形図(道路網図)を使用して作成したものである。ただし、計画線は、都市計画道路の計画図から転記したものである。(承認番号)28都市基街都第129号 平成28年7月29日 無断複製を禁ず。

東京都市計画防災街区整備地区計画
羽田地区防災街区整備地区計画 計画図 3-② (壁面の位置の制限)

[大田区決定]



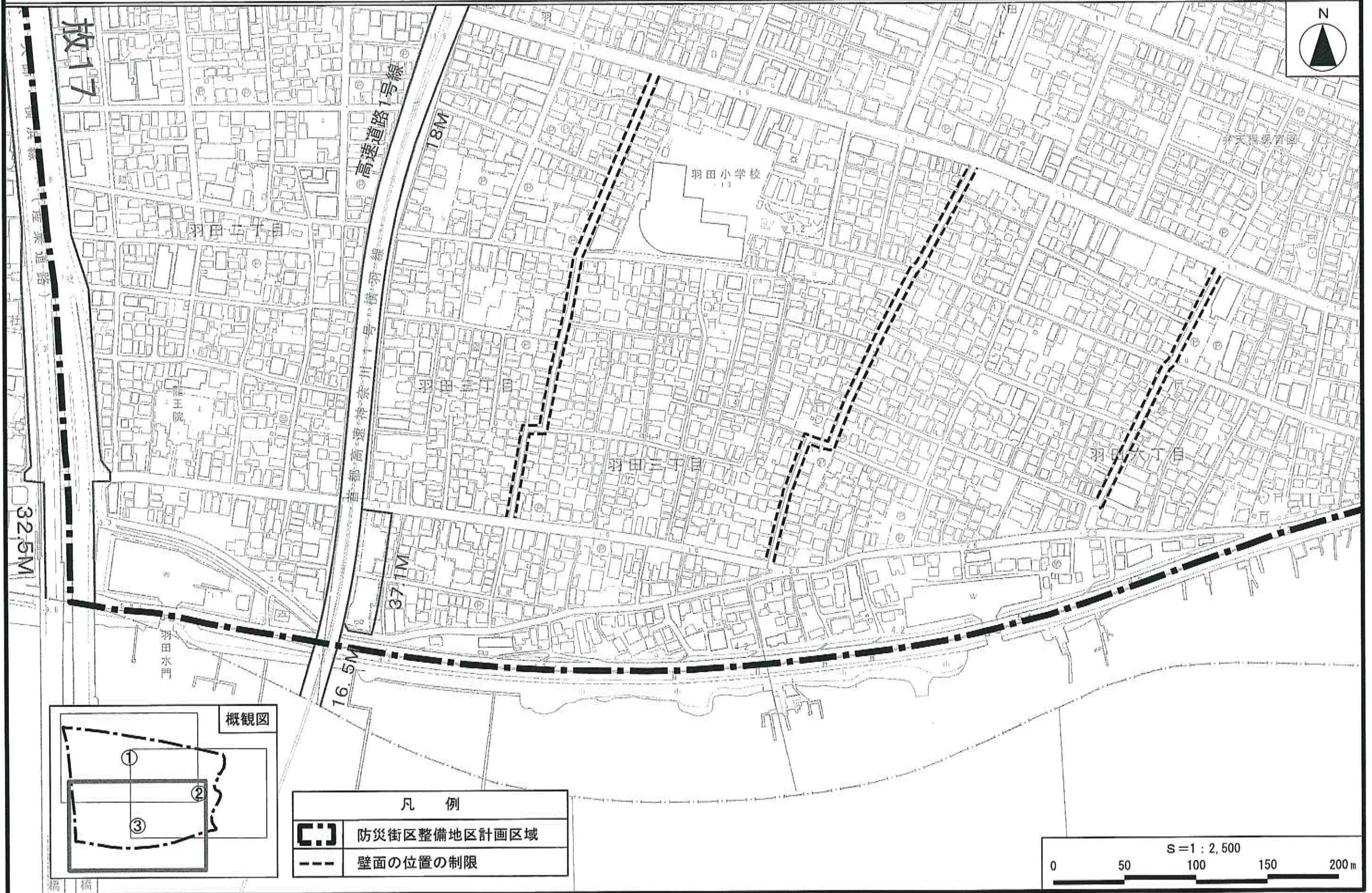
凡 例	
	防災街区整備地区計画区域
	壁面の位置の制限



この地図は東京都縮尺2,500分の1の地形図（平成27年版）を使用したものである。（MMT 利許第27082号-46）
 この地図は東京都知事の承認を受けて、東京都縮尺1/2500の地形図（道路網図）を使用して作成したものである。ただし、計画線は、都市計画道路の計画図から転記したものである。（承認番号）28都市基街都第129号 平成28年7月29日 無断複製を禁ず。

東京都市計画防災街区整備地区計画
羽田地区防災街区整備地区計画 計画図 3-③ (壁面の位置の制限)

[大田区決定]



この地図は東京都縮尺2,500分の1の地形図(平成27年版)を使用したものである。(MMT 利許第27082号-46)
 この地図は東京都知事の承認を受けて、東京都縮尺1/2500の地形図(道路網図)を使用して作成したものである。ただし、計画線は、都市計画道路の計画図から転記したものである。(承認番号)28都市基街都第129号 平成28年7月29日 無断複製を禁ず。