

区域図

凡例

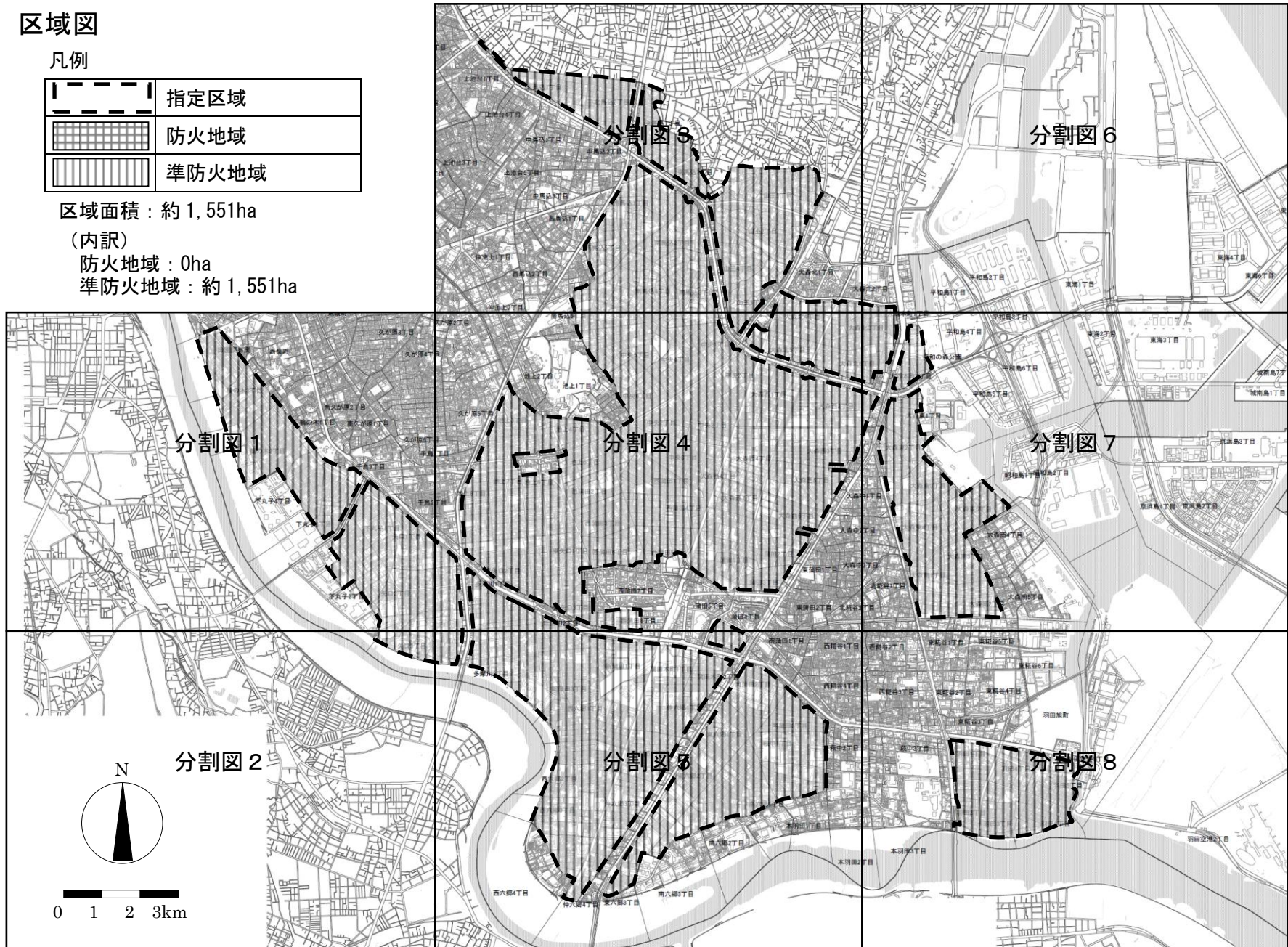
	指定区域
	防火地域
	準防火地域

区域面積：約 1,551ha

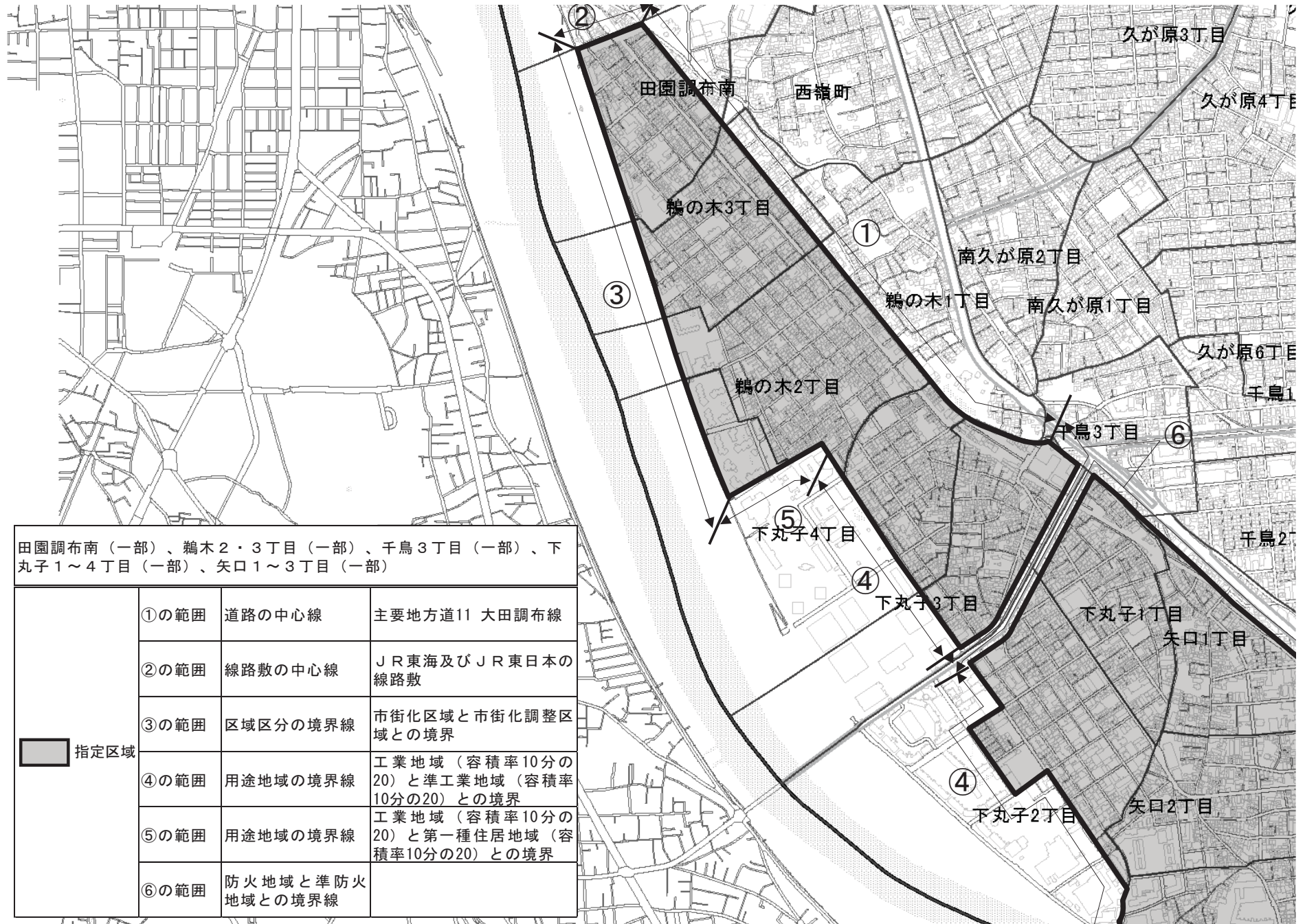
(内訳)

防火地域：0ha

準防火地域：約 1,551ha




区域図(分割図 1)

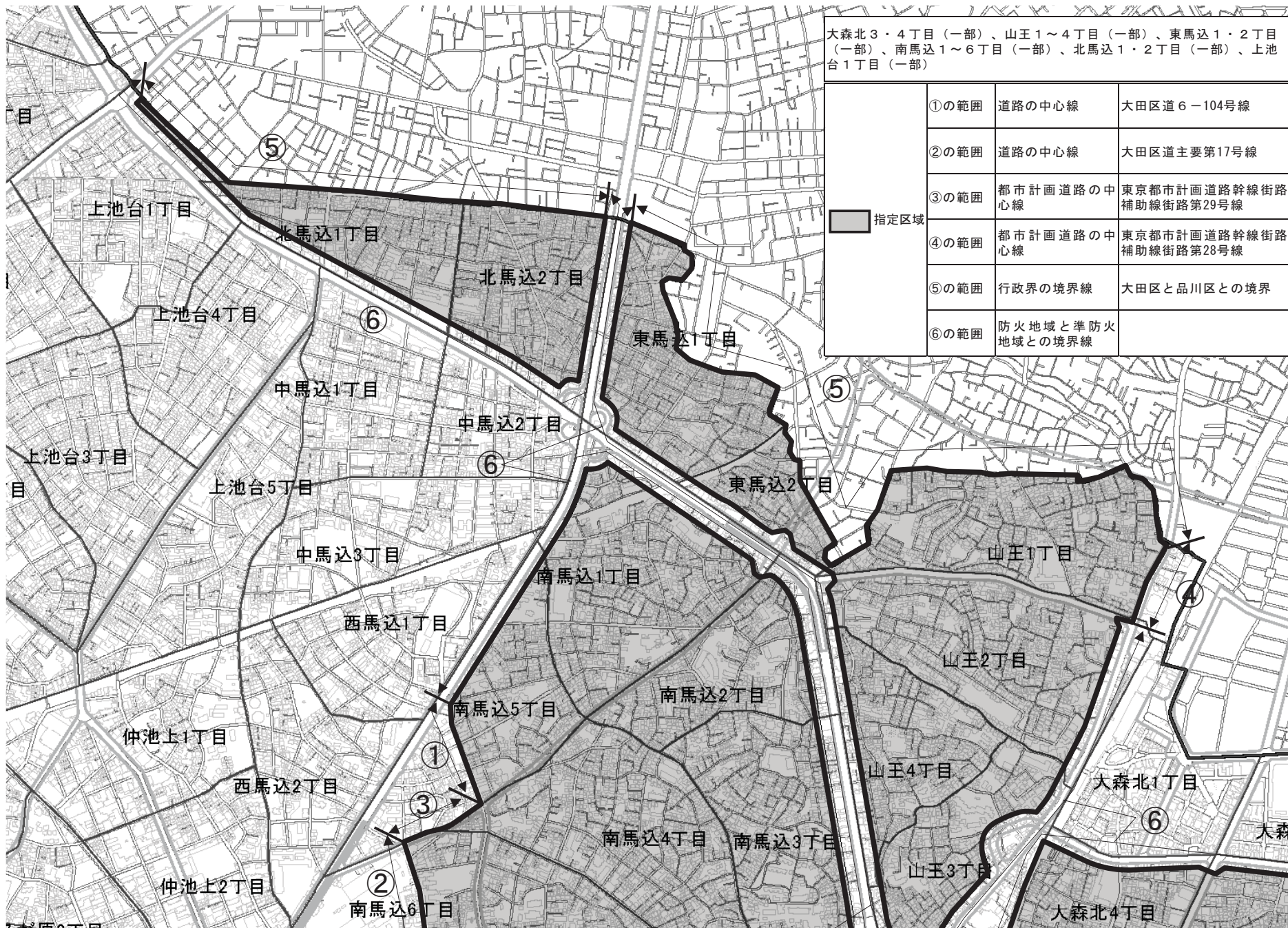


区域図(分割図 2)

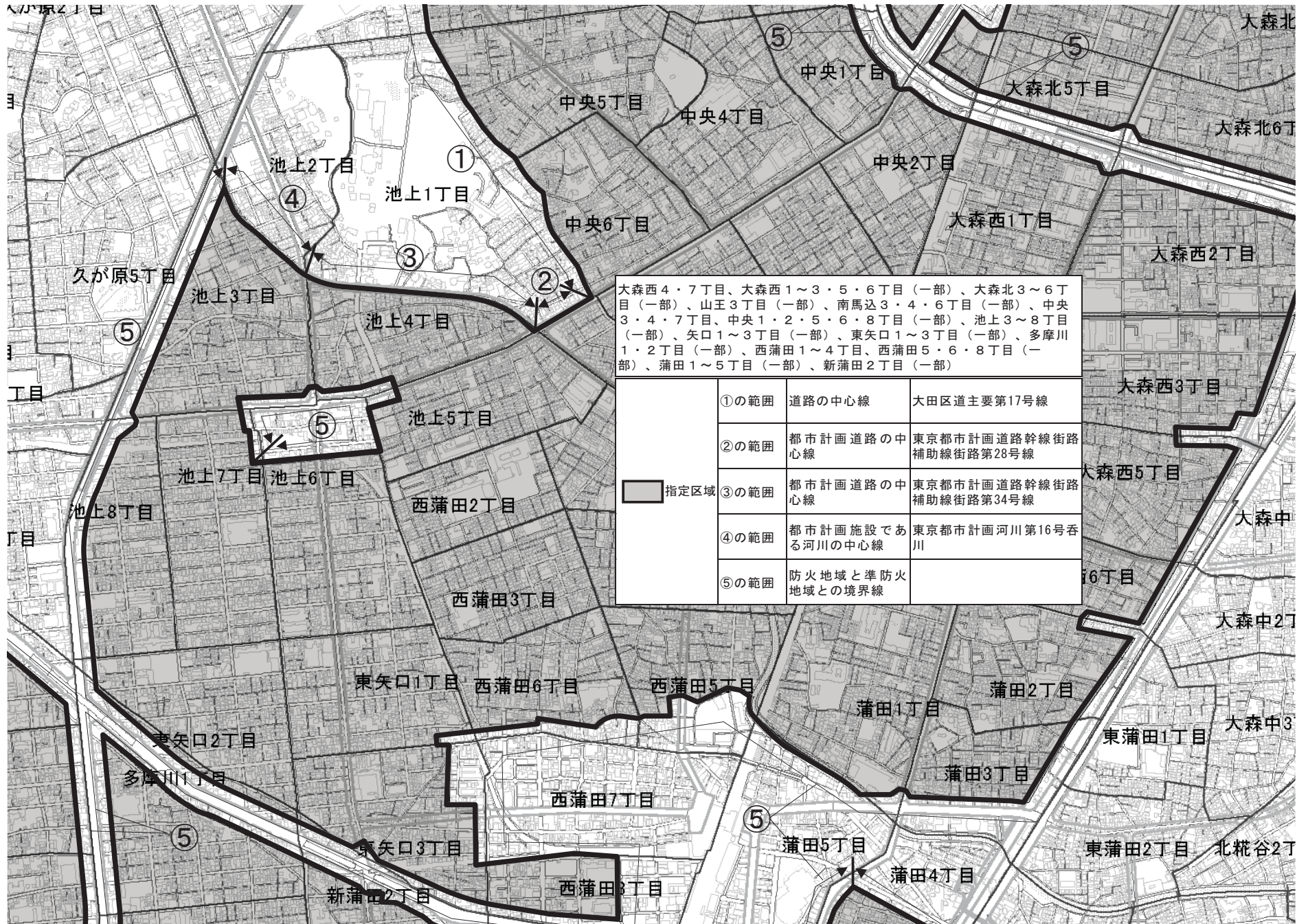


矢口3丁目 (一部)			
 指定区域	①の範囲	区域区分の境界線	市街化区域と市街化調整区域との境界
	②の範囲	用途地域の境界線	工業地域(容積率10分の20)と準工業地域(容積率10分の20)との境界

区域図(分割図 3)



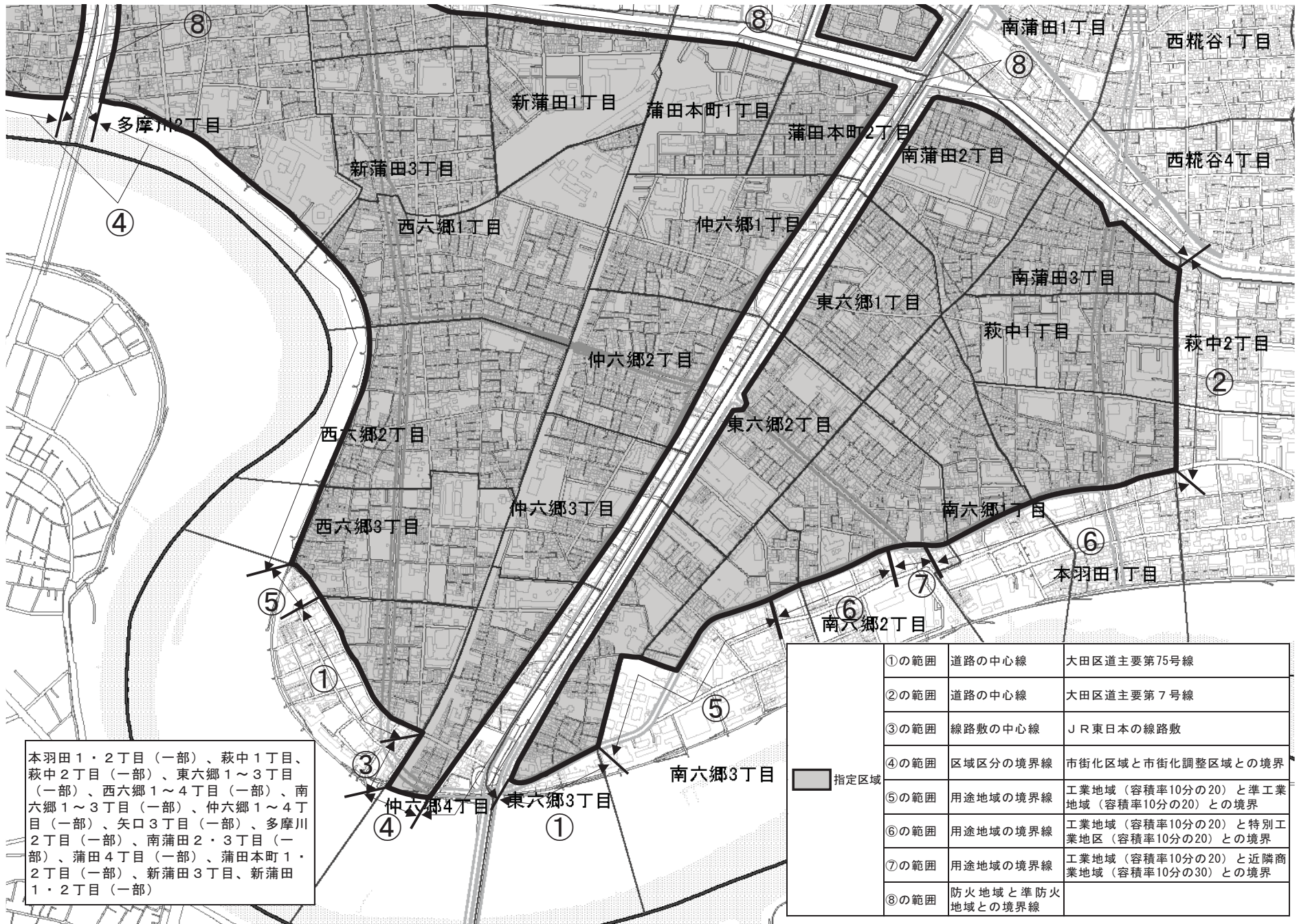
区域図(分割図 4)



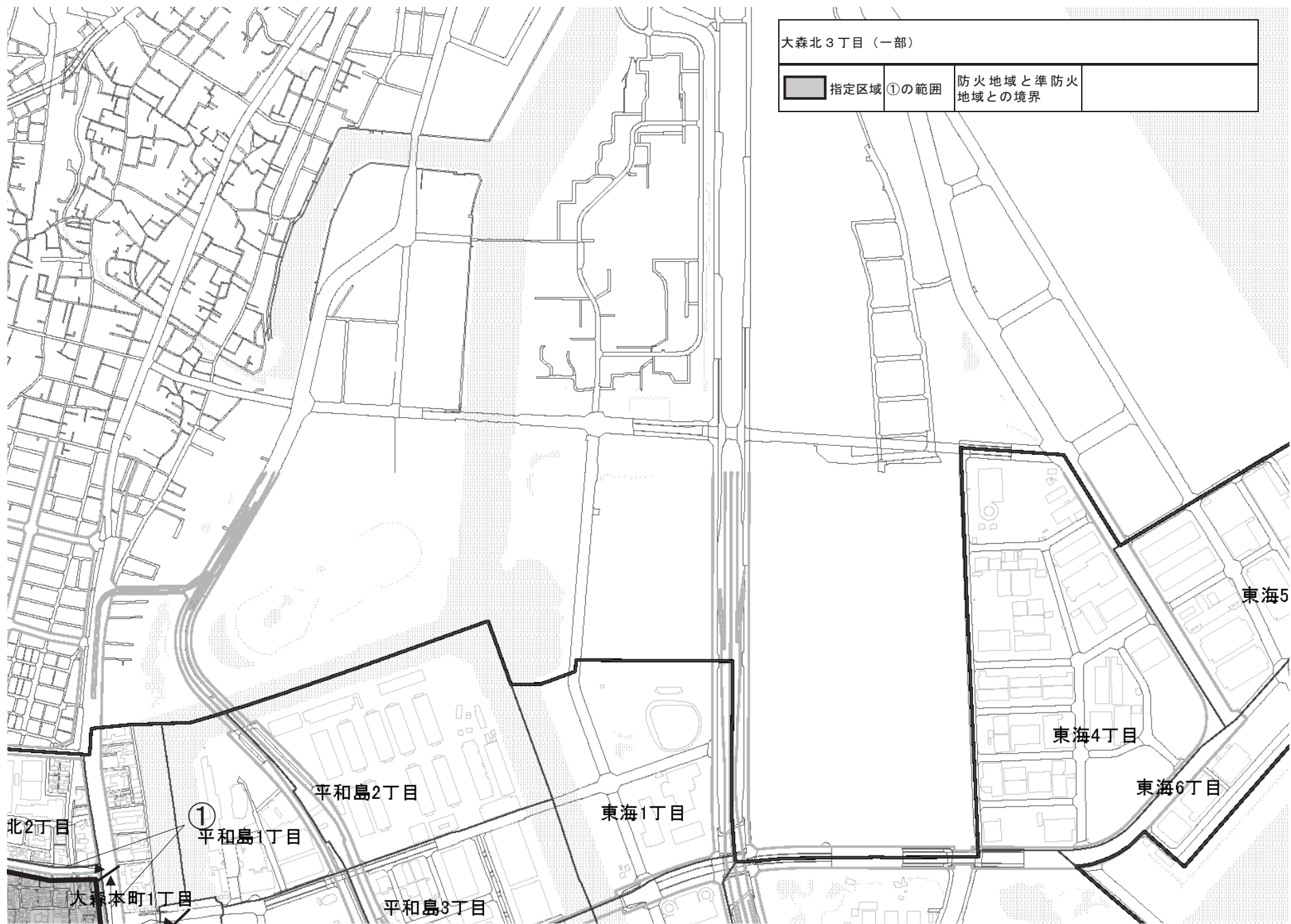
大森西4・7丁目、大森西1～3・5・6丁目(一部)、大森北3～6丁目(一部)、山王3丁目(一部)、南馬込3・4・6丁目(一部)、中央3・4・7丁目、中央1・2・5・6・8丁目(一部)、池上3～8丁目(一部)、矢口1～3丁目(一部)、東矢口1～3丁目(一部)、多摩川1・2丁目(一部)、西蒲田1～4丁目、西蒲田5・6・8丁目(一部)、蒲田1～5丁目(一部)、新蒲田2丁目(一部)

指定区域	①の範囲	道路の中心線	大田区道主要第17号線
	②の範囲	都市計画道路の中心線	東京都市計画道路幹線街路補助線街路第28号線
	③の範囲	都市計画道路の中心線	東京都市計画道路幹線街路補助線街路第34号線
	④の範囲	都市計画施設である河川の中心線	東京都市計画河川第16号呑川
	⑤の範囲	防火地域と準防火地域との境界線	

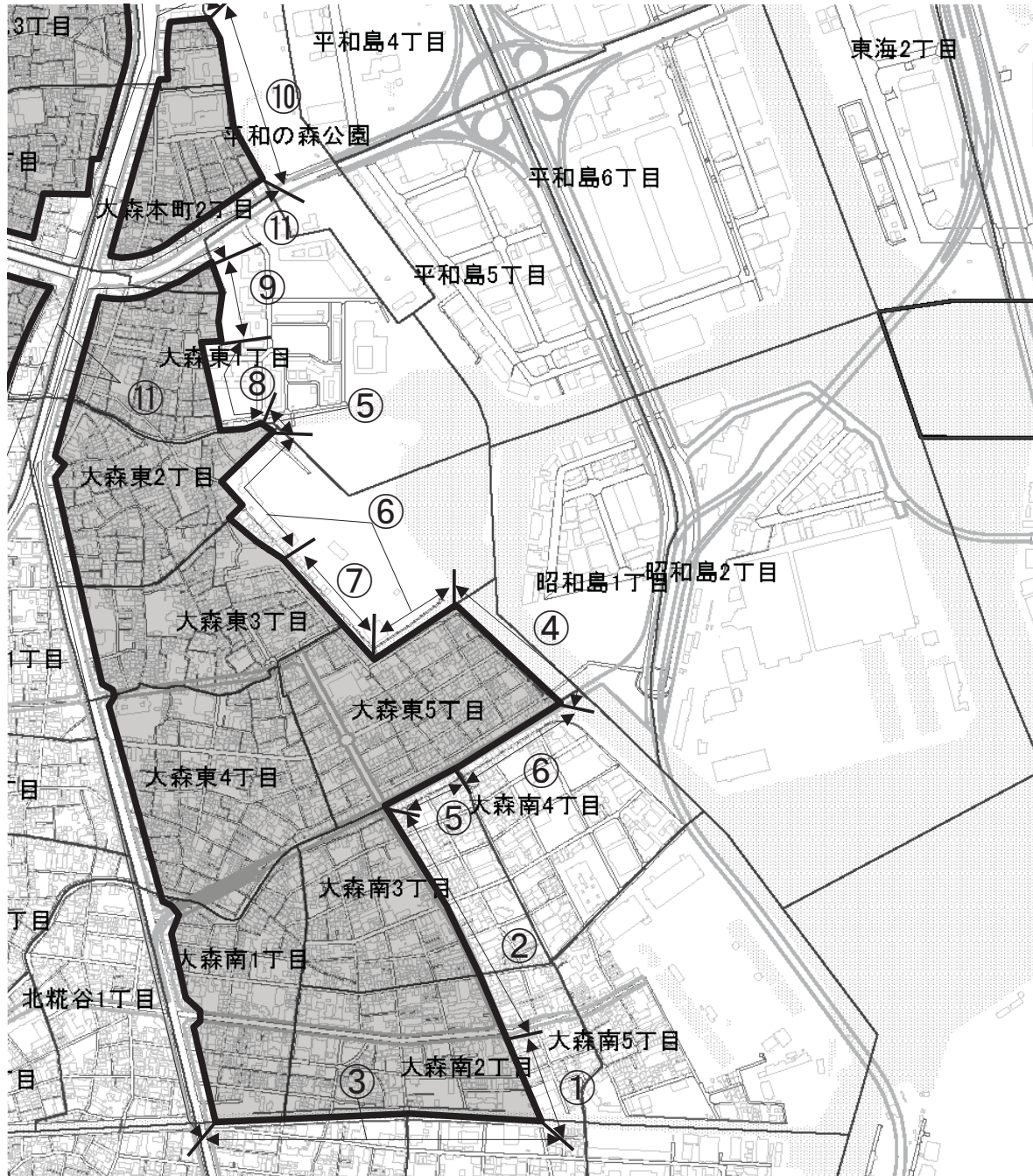
区域図(分割図 5)



区域図(分割図 6)



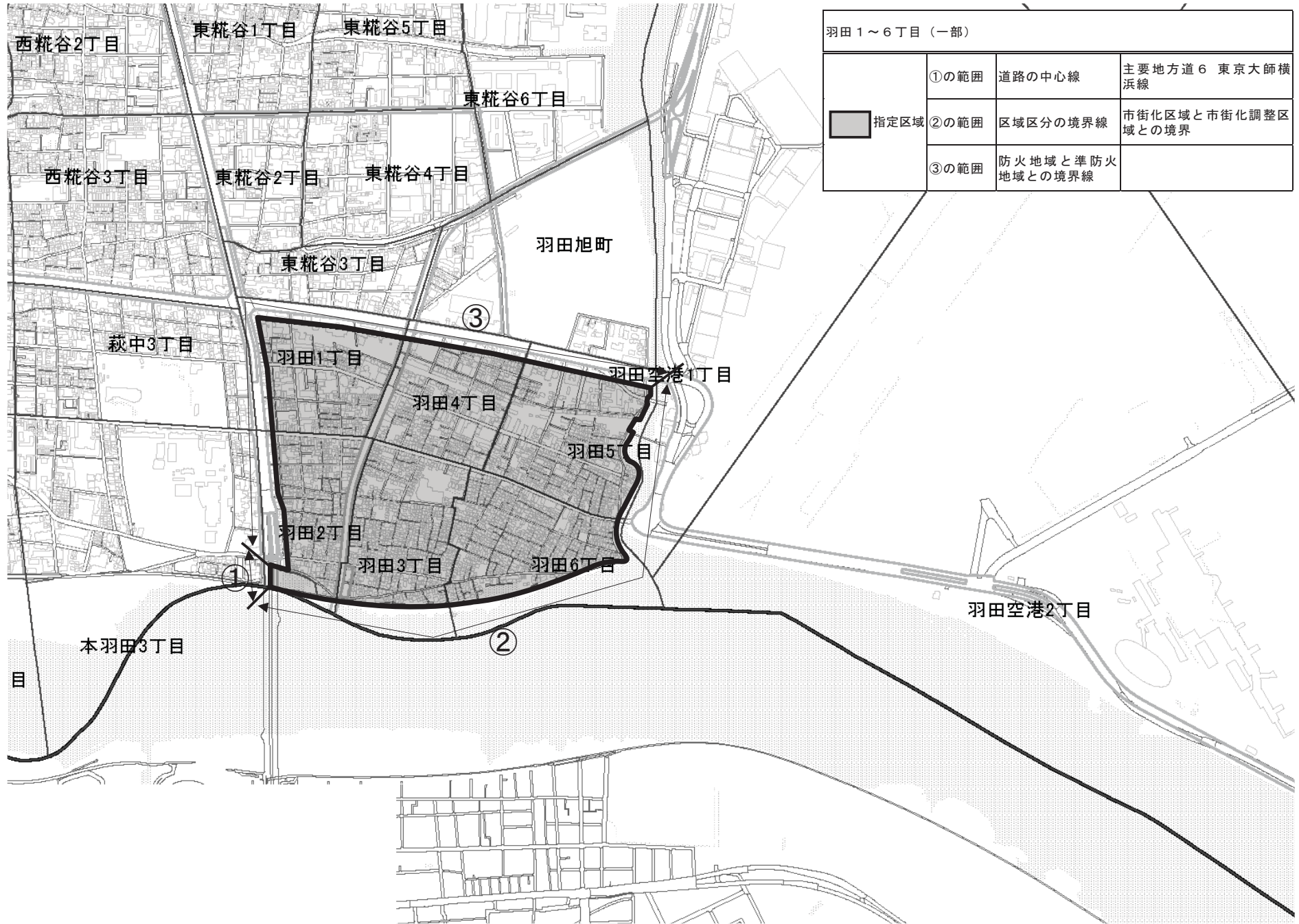
区域図(分割図 7)



大森東1～5丁目(一部)、大森南1～4丁目(一部)、大森西2丁目(一部)、大森北3・6丁目(一部)、大森本町1・2丁目(一部)、平和の森公園(一部)

①の範囲	道路の中心線	大田区道12-14号線
②の範囲	都市計画道路の中心線	東京都市計画道路幹線街路補助線街路第35号線
③の範囲	都市計画施設である河川の中心線	東京都市計画河川第16号呑川
④の範囲	区域区分の境界線	市街化区域と市街化調整区域との境界
⑤の範囲	用途地域の境界線	準工業地域(容積率10分の20)と特別工業地区(容積率10分の20)との境界
⑥の範囲	用途地域の境界線	工業地域(容積率10分の20)と特別工業地区(容積率10分の20)との境界
⑦の範囲	用途地域の境界線	工業地域(容積率10分の20)と第一種住居地域(容積率10分の20)との境界
⑧の範囲	用途地域の境界線	特別工業地区(容積率10分の20)と第一種住居地域(容積率10分の20)との境界
⑨の範囲	用途地域の境界線	特別工業地区(容積率10分の20)と第一種住居地域(容積率10分の30)との境界
⑩の範囲	用途地域の境界線	近隣商業地域(容積率10分の30)と第一種住居地域(容積率10分の30)との境界
⑪の範囲	防火地域と準防火地域との境界線	

区域図(分割図 8)



羽田1～6丁目（一部）			
	①の範囲	道路の中心線	主要地方道6 東京大師横浜線
■	指定区域	②の範囲	区域区分の境界線
	③の範囲	防火地域と準防火地域との境界線	市街化区域と市街化調整区域との境界