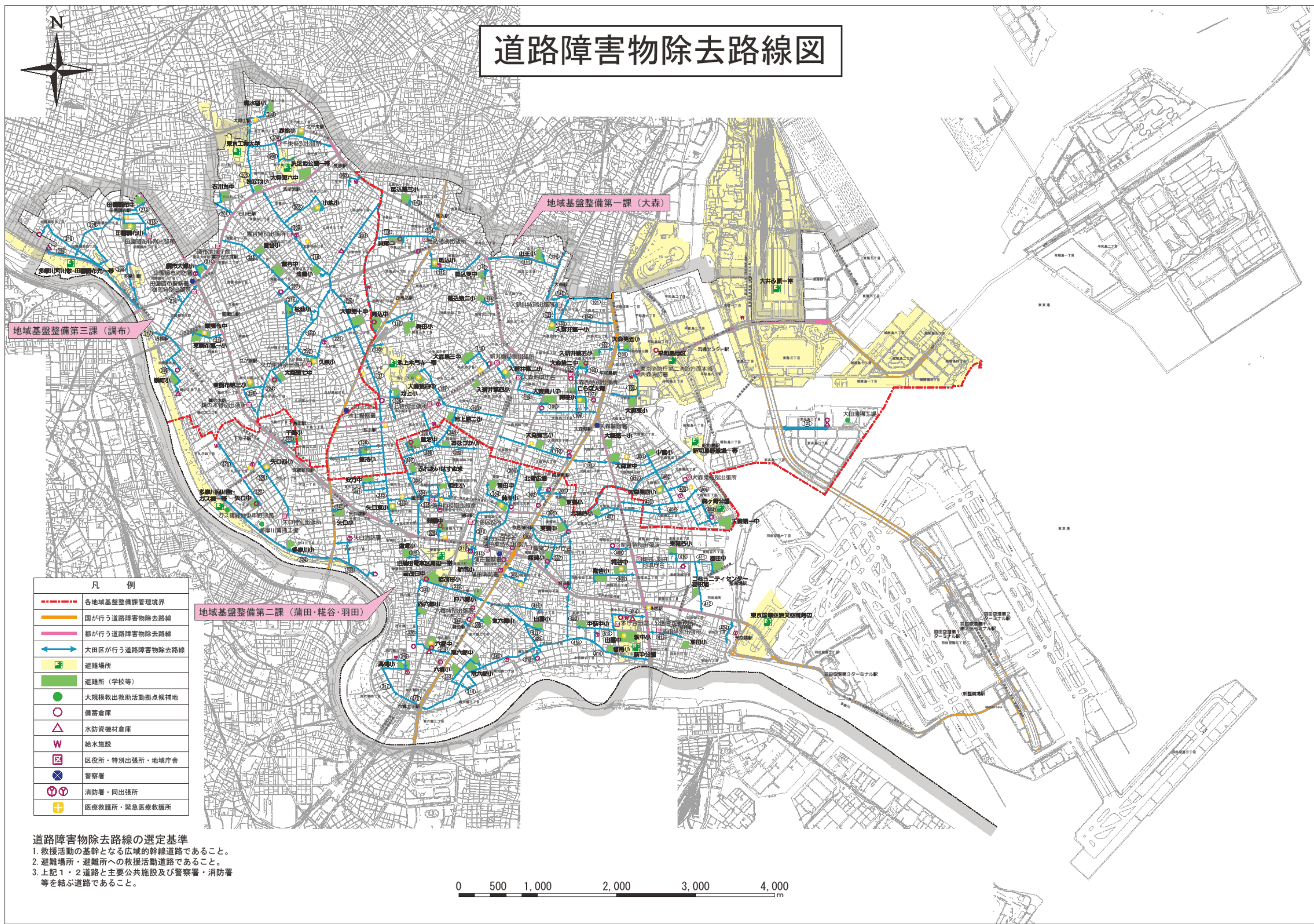


## 10 障害物除去・輸送関係

# 1 障害物除去分担路線

管理者	緊急道路障害物 除去路線延長	実施機関別内訳		備考
		実施機関	道路種別	
国	17.6 km	関東地方整備局 東京国道事務所 品川出張所	国道	国道1号（第二京浜国道） 国道15号（第一京浜国道） 国道357号（東京湾岸道路）
都	40.5km (川崎市分含む)	都建設局 第二建設事務所	国道 都道 区道	環七通り、環八通り、産業道路、 中原街道、国道131号、 池上通り、区道の一部
区	84.2km	都市基盤整備部	都道 区道	区道、都道の一部
首都高速 道路(株)	16.0km	首都高速道路(株) 東東京管理局	首都高速道路 (都道)	高速1号羽田線、高速湾岸線、高速 湾岸分岐線、高速神奈川1号横羽線
計	158.5km			

# 道路障害物除去路線図



地域基盤整備第三課 (調布)

地域基盤整備第一課 (大森)

地域基盤整備第二課 (蒲田・柁谷・羽田)

凡 例	
	各地域基盤整備課管理境界
	国が行う道路障害物除去路線
	都が行う道路障害物除去路線
	大田区が行う道路障害物除去路線
	避難場所
	避難所 (学校等)
	大規模救出救助活動拠点候補地
	備蓄倉庫
	水防資機材倉庫
	給水施設
	区役所・特別出張所・地域庁舎
	警察署
	消防署・同出張所
	医療救護所・緊急医療救護所

- 道路障害物除去路線の選定基準
1. 救援活動の基幹となる広域的幹線道路であること。
  2. 避難場所・避難所への救援活動道路であること。
  3. 上記1・2道路と主要公共施設及び警察署・消防署等を結ぶ道路であること。



## 2 協定団体保有重機一覧

単位：台 (令和5年8月現在)

保有重機 協定団体	バックホー 0.2m3以上	バックホー 0.2m3未満	ホイール ローダー	トラック クレーン 4t以上	トラック クレーン 4t未満	ダンプカー 4t未満	ダンプカー 4t以上
大田建設協会	10	30	8	3	16	106	28
大田造園協会	1	1	0	0	6	27	0
合計	11	31	8	3	22	133	28

## 3 区保有車両一覧

(令和3年8月現在)

部名	乗用車 (ステーション ワゴン含む)	ライトバン	ワンボックス	キャブ オーバ (小型)	軽自動車	特殊 車両	マイクロ バス
災対企画経営部	2	1					
災対総務部	11	1	3		6	1	
災対地域力推進部			1				
災対観光・国際都市部	1		3				
災対区民部							
災対産業経済部	1				1		
災対福祉部	1	2			1		
災対健康政策部	1	1	1		5		
災対こども家庭部		1	1				
災対まちづくり推進部	1	1			1		
災対都市基盤整備部	14	3		2	5	2	
災対環境清掃部	3		1	9	26	10	
災対教育総務部	2			2	1		
合計	37	10	10	13	46	13	

※リース車両を含み、都外登録車両を除く。

#### 4 災害時収集・運搬等作業車両体制

##### (1) ごみ収集車

(令和5年4月現在)

蒲田清掃事務所	小型プレス車			新大型特殊車	計
	CNG	LPG	軽油	軽油	
	0	0	8	0	8

※CNG：天然ガス

※LPG：液化石油ガス

##### (2) 軽・小型貨物車

	軽小型 平ボディ車	軽小型 ダンプ車	軽1BOX車	乗用車	軽
大森清掃事務所	7	2	2	1	12
蒲田清掃事務所	15	6	3	2	26
計	22	8	5	3	38

## 5 災害応急活動従事車両

(令和5年4月現在)

部名	課名	台数	備考
災対企画経営部	施設整備課	3	
災対総務部	経理管財課	11	
	防災危機管理課	6	
災対地域力推進部	地域力推進課	1	
災対観光・国際都市部	文化振興課	1	
	郷土博物館	2	
	スポーツ推進課	1	
災対区民部		0	
災対産業経済部	産業振興課	2	
災対福祉部	調布地域福祉課	1	
	蒲田地域福祉課	1	
	大田区立くすのき園	3	
	大田区立うめのき園（障害福祉課）	2	
	大田区立久が原福祉園（障害福祉課）	2	
	大田区立新井宿福祉園（障害福祉課）	1	
	大田区立池上福祉園（障害福祉課）	1	
	大田区立はぎなか園（障害福祉課）	4	
	大田区立しいのき園（障害福祉課）	2	
	大田福祉作業所（障害福祉課）	1	
	つばさホーム前の浦（障害福祉課）	1	
	障がい者総合サポートセンター	1	
災対健康政策部	健康医療政策課	5	協定団体4台登録済
	感染症対策課	1	
	生活衛生課	5	
災対こども家庭部	子育て支援課	2	
災対まちづくり推進部	建築調整課	1	
	都市計画課	1	
	防災まちづくり課	1	
災対都市基盤整備部	都市基盤管理課	5	
	道路課	4	
	公園課	2	
	建設工事課	4	
	地域基盤整備第一課	4	
	地域基盤整備第一課	4	
	地域基盤整備第二課	4	
地域基盤整備第三課	4		
災対環境清掃部	清掃事業課	2	
	大森清掃事務所	11	
	調布清掃事務所	11	
	蒲田清掃事務所	11	
	多摩川清掃事業所	9	
災対教育総務部	教育総務課	3	
	指導課	2	
合計		139	

## 6 協定団体所有台数の現況

(令和3年3月現在)

団体名	所在地	電話	加入店	所 有 台 数		
			社 数	普通車	小 型	計
一般社団法人 東京都トラック協会 大田支部	平和島5-11-1	3766-3261	240	3,128	1,678 (内 軽 112)	4,806
城南運送事業協同組合	〃	3765-0151	69	1,720	316	2,036

## 7 バス事業者

機関名	内 容		
東急バス (株)	1 災害復旧後（道路状態を含む）直ちに運行開始する。		
	2 災害の応急対策として、車両（バス）を提供する。		
	連 絡 先		
	所 在 地	電 話	氏 名
中央7-1-1	3752-2381	池 上 営 業 所 長	
京浜急行 バス(株)	人員輸送に対し、車両(バス)を災害の応急対策として提供する。		
	連 絡 先		
	所 在 地	電 話	氏 名
	羽田4-1-1 (羽田営業所)	9018 (3743)- 4257	羽 田 営 業 所 長
	平和島4-1-18 (大森営業所)	0301 (3765)- 0302	大 森 営 業 所 長
	1 交通及び通信施設応急対策計画 災害復旧後（道路状態を含む）直ちに運行開始する。		
	2 交通及び通信施設復旧計画 大災害の場合車両破損の時は修理完工次第運行開始する。		



## 8 東京港内清掃作業船等一覧

(令和5年4月1日現在)

	総トン数	主 機 能		備 考
		主機関	集塵ホールド	
第一清海丸	14.00	ディーゼル 169kw×2	20 m <sup>3</sup>	機械清掃船 都 有
第二清海丸	14.00	〃 169kw×2	20	〃
第三清海丸	6.60	〃 134kw×2	26	〃
第五清海丸	15.64	〃 169kw×2	9	〃
第六清海丸	16.26	〃 77kw×2	19	〃
第七清海丸	17.98	〃 110kw×2	15	〃
清 海 丸	30.00	〃 77kw×1	71	運般母船(都有)
その他器材	自動車型	重機 1 機		

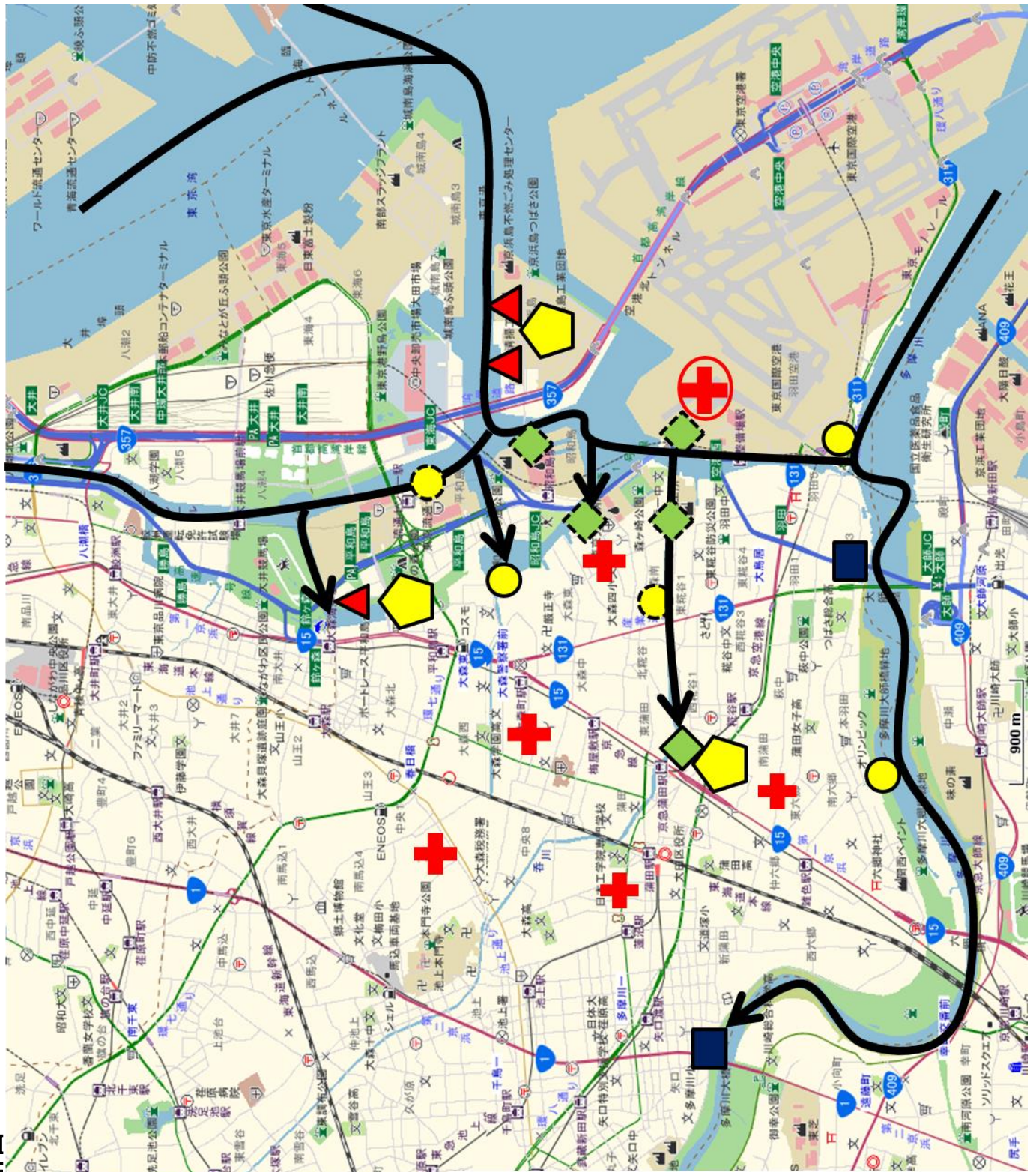
## 9 災害時臨時離着陸場候補地一覧（ヘリポート）

	施設名	所在地	確保面積	現況	備考
1	大田区立平和島公園運動場	平和島4-2-2	12,100	グラウンド (公共等)	大森赤十字病院
2	京浜島防災広場運動場	京浜島2-10	4,500	グラウンド (公共等)	
3	多摩川丸子橋緑地少年野球場	田園調布本町31 多摩川左岸	900	河川敷 (野球場)	
4	多摩川緑地サッカー場	西六郷4-38先 多摩川左岸	7,500	河川敷(サ ッカー場)	
5	多摩川緑地野球場(西六郷 4丁目)	西六郷4-38先 多摩川左岸	2,500	河川敷 (野球場)	
6	多摩川ガス橋緑地少年サッ カー場(下丸子3丁目)	下丸子3-30先 多摩川左岸	3,750	河川敷(サ ッカー場)	
7	多摩川ガス橋緑地少年野球場 (下丸子2丁目)	下丸子2-13先 多摩川左岸	900	河川敷 (野球場)	
8	荏原病院ヘリポート	東雪谷4-5-10	289		荏原病院
9	多摩川緑地広場硬式野球場 A面(旧巨人軍グラウンド)	田園調布4-44 多摩川左岸	10,000	河川敷 (野球場)	
10	多摩川大師橋緑地野球場	本羽田2-14先	2,500	河川敷 (野球場)	
11	区民広場(西六郷3丁目)	西六郷3-13先 多摩川左岸	45,000	河川敷	池上総合病院
12	大田スタジアム	東海1-2-10		野球場	東邦大学医療セン ター大森病院
13	萩中公園野球場	萩中3-25-46	4,900	野球場	
14	多摩川六郷橋緑地野球場	東六郷3-25先 多摩川左岸	2,500	河川敷	
15	多摩川田園調布緑地サッカ ー場	田園調布5-54先 多摩川左岸	6,000	河川敷(サ ッカー場)	
16	大田区立東調布公園野球場	南雪谷5-13-1	6,084	野球場	
17	多摩川大橋緑地	多摩川2-30 多摩川左岸	1,500	河川敷	
18	東京国際空港	羽田空港3-3- 1		空港	
19	大田桜台高校グラウンド	中馬込3-11-10		高校グラウ ンド	
20	東糀谷防災公園	東糀谷4-5-1	2,500	公園	
21	東京労災病院ヘリポート	大森南4-13-21			東京労災病院








## 10 防災船着場一覧

河川・運河名	接岸可能地点	最低水深	接岸船舶限界(トン/m)
多摩川	多摩川二丁目 16 番地先	2.0m	500 トン
	羽田三丁目 33 番地先	2.0m	艇長 15m まで
呑川	東糞谷六丁目 1 番地先 ・大森南五丁目 4 番地先 (旭橋際)	1.0m	150 トン
	南蒲田一丁目 4 番地先 (夫婦橋親水公園)	1.0m	150 トン
	大森南一丁目 24 番 6 号先 (大森南一丁目公園)	1.0m	150 トン
海老取川	羽田空港一丁目 1 番 2 号 (羽田空港天空橋船着場)	2.0m	艇長 20m まで
海老取川運河	羽田空港 1 丁目 (仮称)	計画中	計画中
平和島運河	ふるさとの浜辺公園 1 番 2 号(大森ふるさとの浜辺公園船着場)	2.5m	150 トン
	大森南 4 丁目 5 番地先	2.5m	148 トン (想定値)
京浜運河	平和島 6 丁目 (仮称)	計画中	計画中

# 11 水上輸送のネットワーク計画

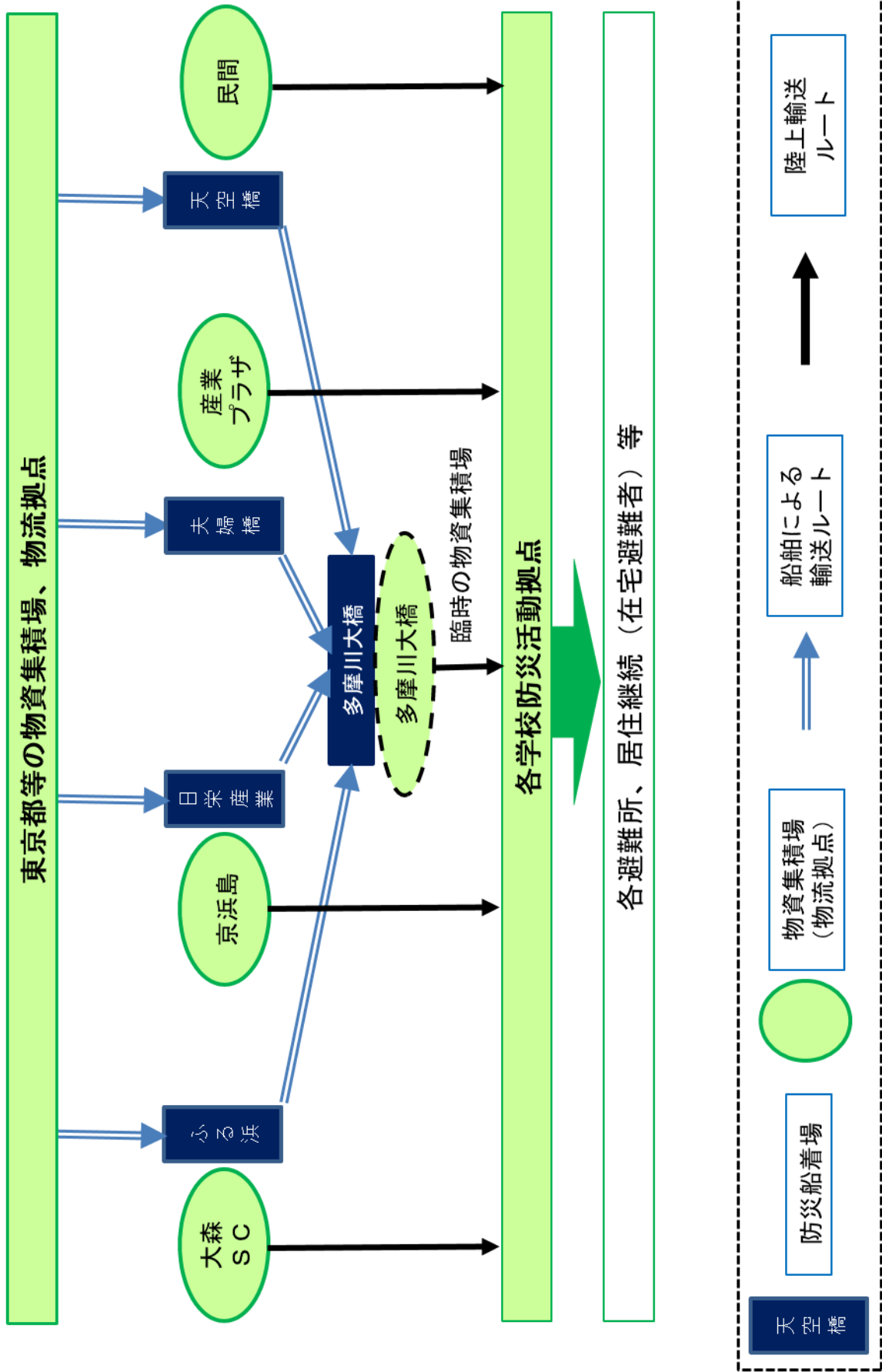


## 凡例

-  区物流拠点
-  区防災船着場
-  都防災船着場
-  国防防災船着場
-  民間防災船着場 (協定施設)
-  拠点病院等
-  広域搬送拠点

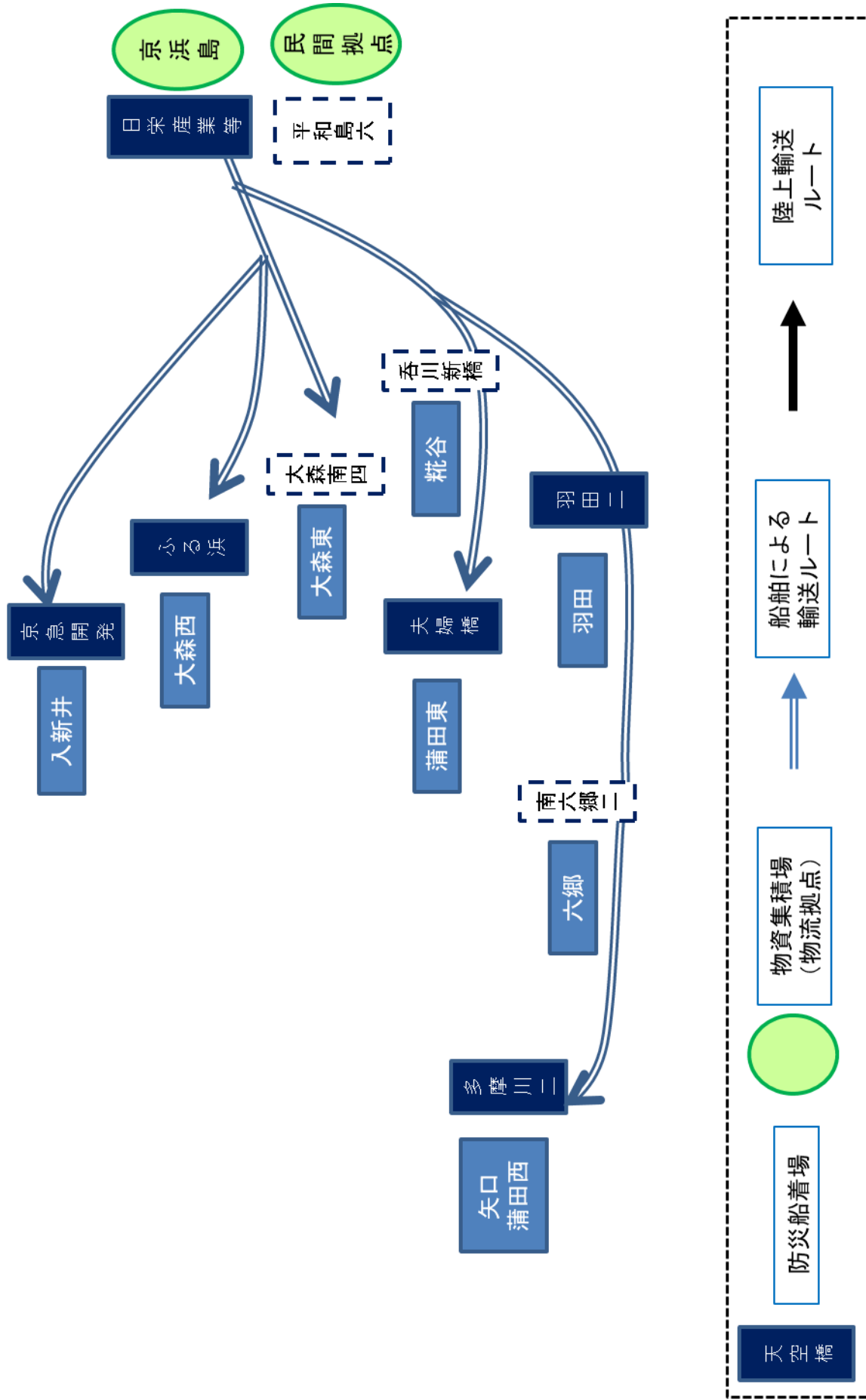
### 水上輸送ルート①（幹線輸送を補完する救援物資の輸送）

- 水上輸送ルートを使用する要件：陸上輸送では、通行止めや渋滞により、水上輸送よりも時間がかかる場合



### 水上輸送ルート②（臨海部の地区内の道路の被害が大きく、車両による輸送が困難な場合）

- 水上輸送ルートを使用する要件：臨海部の地区内の道路の被害が大きく、車両による輸送が困難な場合



### 水上輸送ルート③（帰宅困難者や傷病者の輸送）

- 水上輸送ルートを使用する要件：落橋等による島部の孤立、傷病者を救急車やヘリで搬送ができない場合

