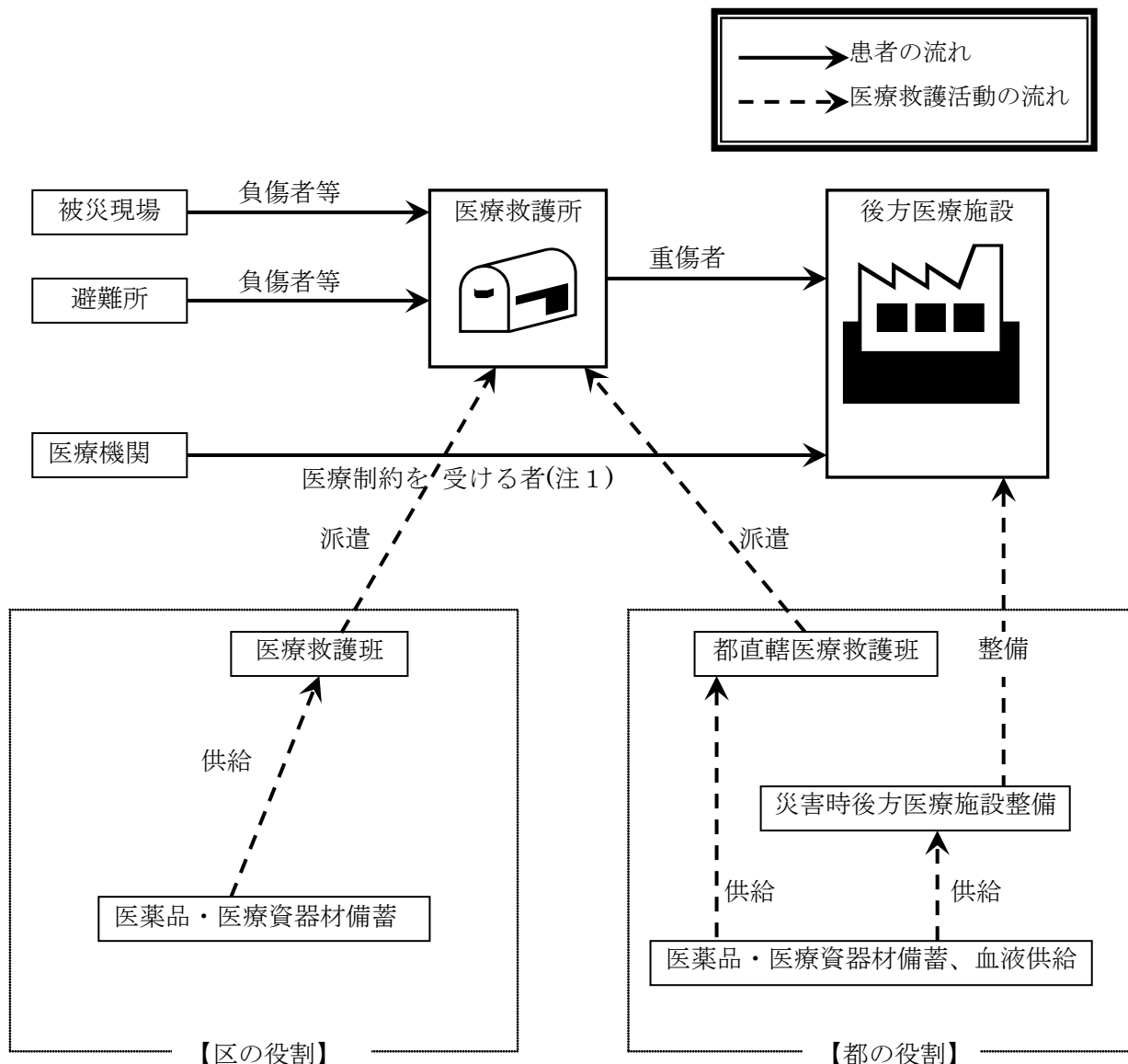


13 応急対策活動の流れ図等

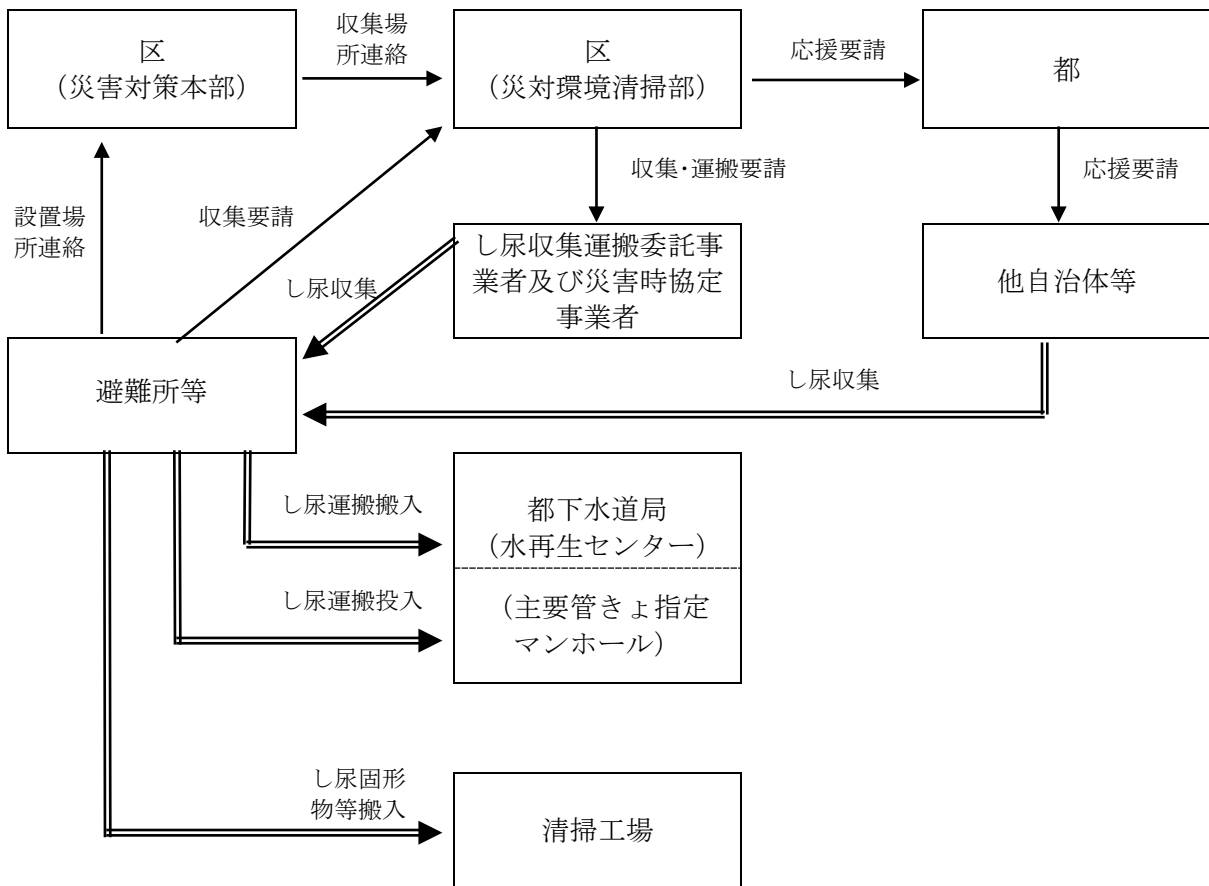
1 医療救護活動の流れ図



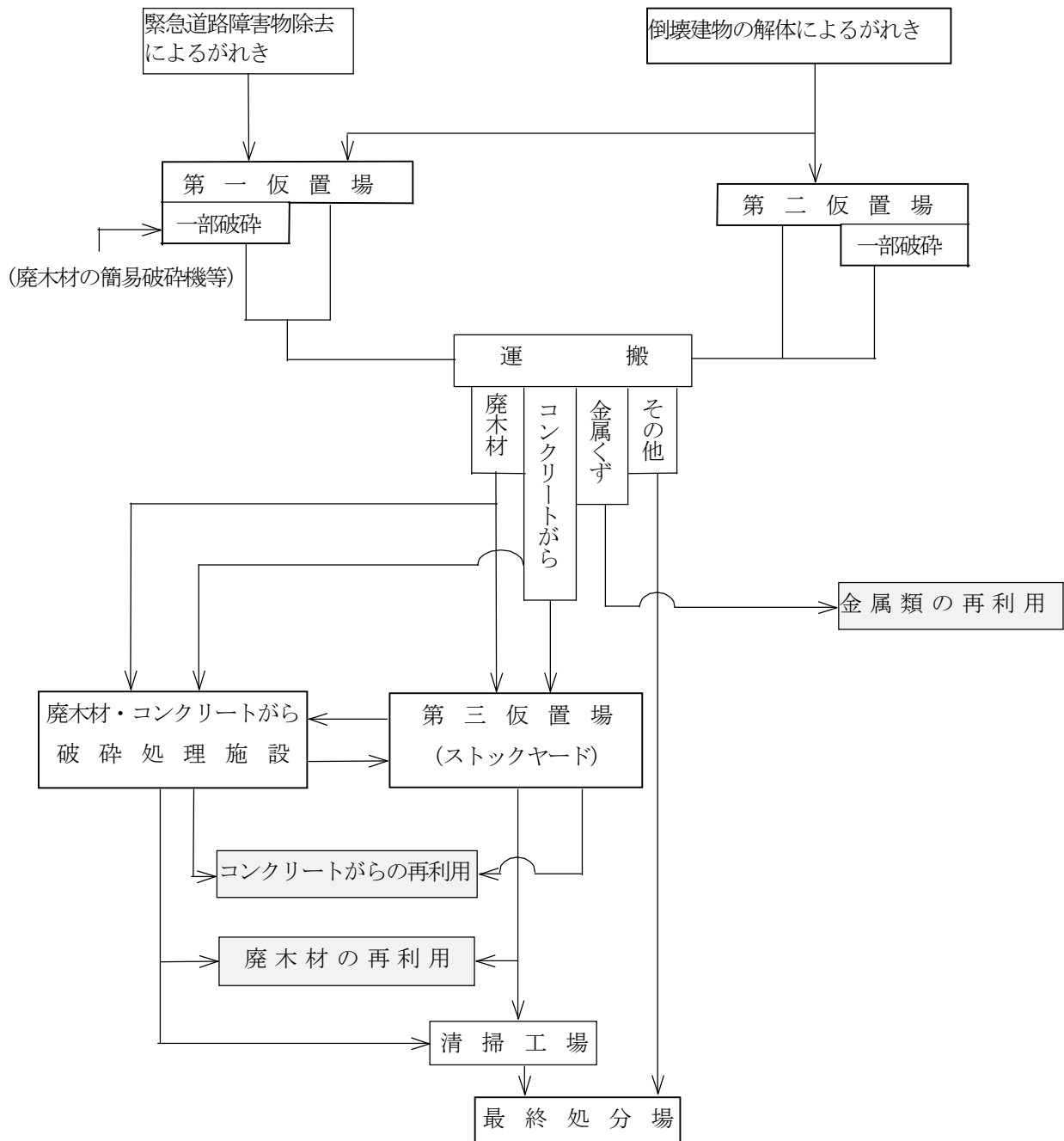
(注1) 「医療制約を受ける者」とは、医療機関の被害により医療を受ける機会を失った者

(注2) 「後方医療施設」とは、東京都災害後方医療施設、救急告示医療機関及びその他の病院で、被害を免れた全ての医療機関

2 し尿収集処理の流れ図

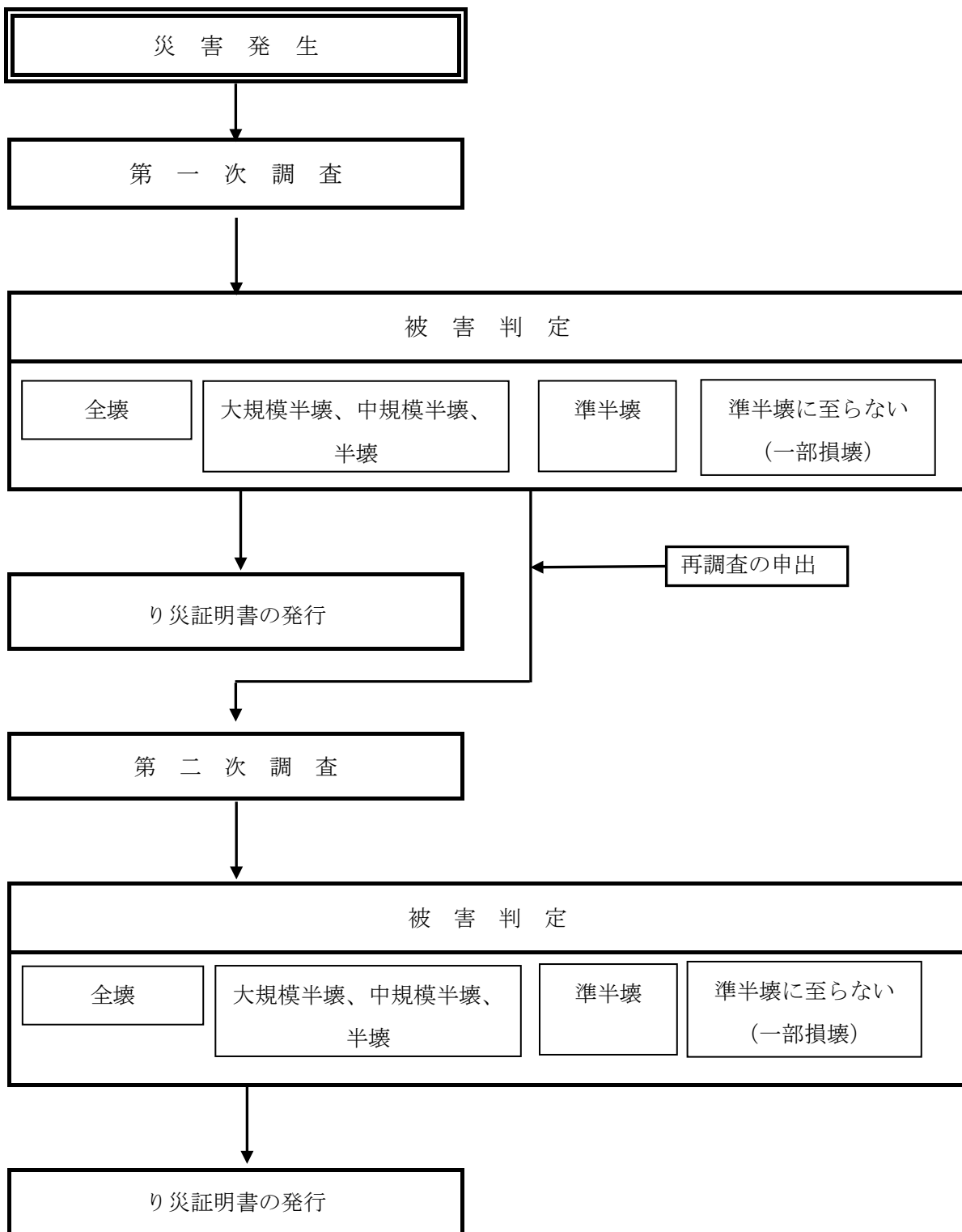


3 がれき処理の基本的流れ図



4 住家被害認定調査の流れ図

(流れ図)



5 応急仮設住宅設営候補地

令和3年8月

	公園名	面積(m ²)	建設用地(m ²)	設営戸数
1	平和の森公園	104,839	7,000	160
2	平和島公園	74,467	13,000	300
3	本門寺公園	28,366	1,000	20
4	大森東一丁目第一公園	6,856	1,300	30
5	洗足池公園	76,950	3,000	70
6	東調布公園	25,229	10,092	240
7	多摩川台公園	68,052	6,666	150
8	千鳥いこい公園	6,200	1,240	20
9	鶺鴒の木松山公園	9,029	774	10
10	下丸子公園	12,812	6,406	150
11	南六郷公園	8,395	5,037	110
12	西六郷三丁目公園	5,829	3,497	80
13	蒲田一丁目公園	4,204	2,426	50
14	矢口二丁目公園	3,268	1,634	30
15	下丸子多摩川公園	3,013	1,507	30
16	仲蒲田公園	3,281	1,969	40
17	萩中公園	64,114	32,057	760
18	本羽田公園	12,366	6,801	160
19	東糀谷防災公園	27,945	7,638	180
	合計			2,590

東京湾北部地震(冬の18時、風速8m/秒)による大田区の全壊建物被害について43,326棟と想定している。

応急仮設住宅1戸あたりの床面積29.7㎡、棟間距離3mとのプランに基づき、1戸あたりの必要敷地面積を約42㎡としている。

※東糀谷防災公園は、防災テントの設営場所として想定しているため、仮設住宅建設は、防災テント撤収後となる。

今回の設営戸数は平屋建てで算出したが、2階建てにすれば5,180戸となる。

6 応急危険度判定拠点施設

	施設名	住所	使用フロア等
1	大田文化の森	中央二丁目 10 番1号	5階多目的室及びホワイエ
2	萩中集会所	萩中三丁目 25 番8号	地下1階集会室全域
3	嶺町特別出張所	田園調布本町7番1号	3階嶺町集会室
4	大田区民プラザ	下丸子三丁目1番3号	地下1階体育室