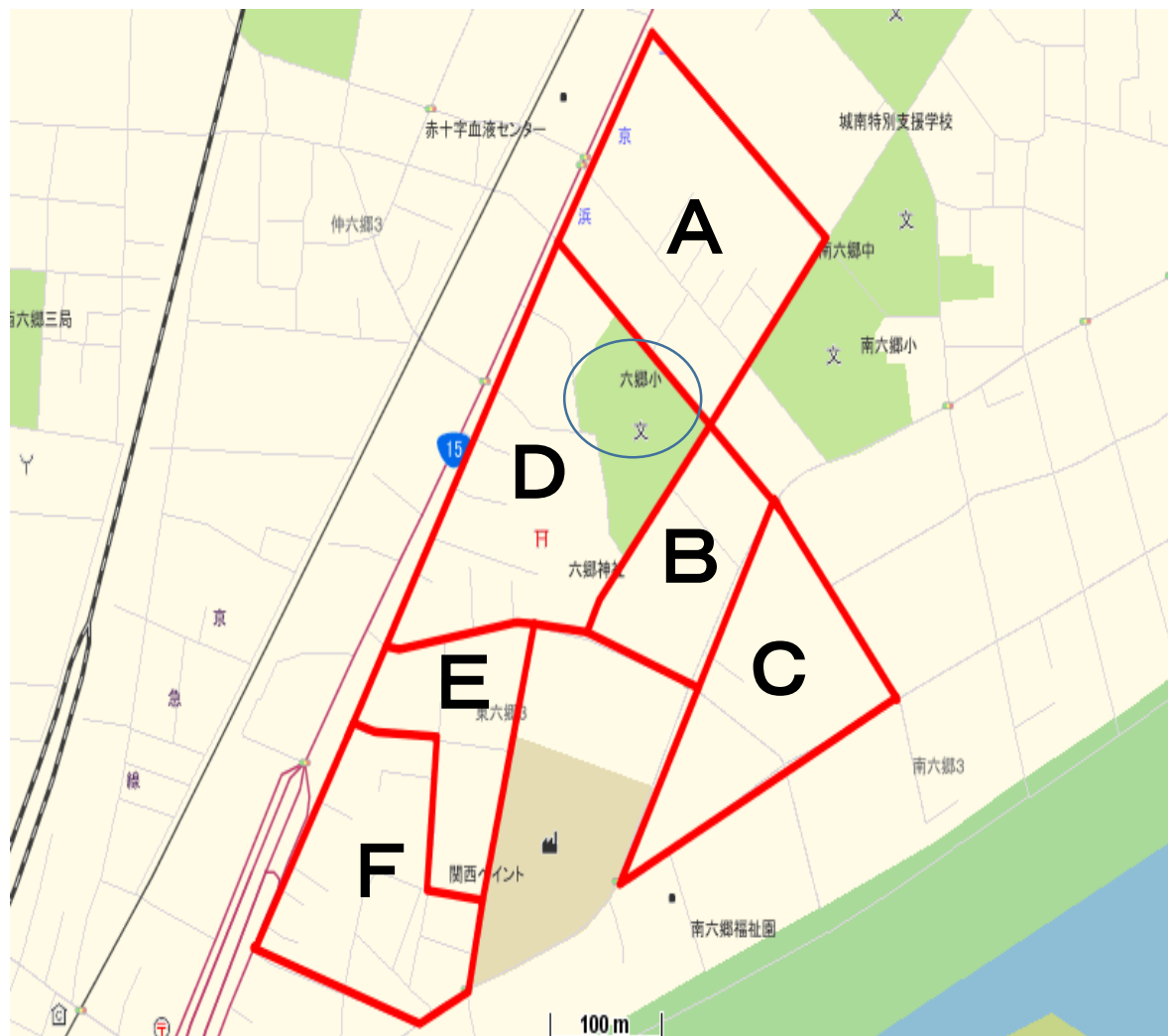


# 六郷小学校周辺安全マップ



## ○六郷小学校周辺の地理的特徴

六郷小学校の周辺は住宅が多いため、塀が多く見通しが悪い場所もあります。

国道15号線第一京浜は交通量が多く、人目が向けられる道です。

しかし大きな道を外れて細い路地に入ると人通りが少なく、見通しが悪い危険な場所があるのが特徴です。

# 六郷小学校 A-1 東六郷三丁目児童館周辺





周りから見えにくい



# 六郷小学校 A-2 東六郷三丁目児童館周辺



交通量が多い



暗いところ



# 六郷小学校 B-1 六郷図書館周辺



人目につきやすい

へいが高くて見えにくい

# 六郷小学校 B-2 六郷図書館周辺



ガードレールがある



暗い道



# 六郷小学校 C-1 都営住宅周辺



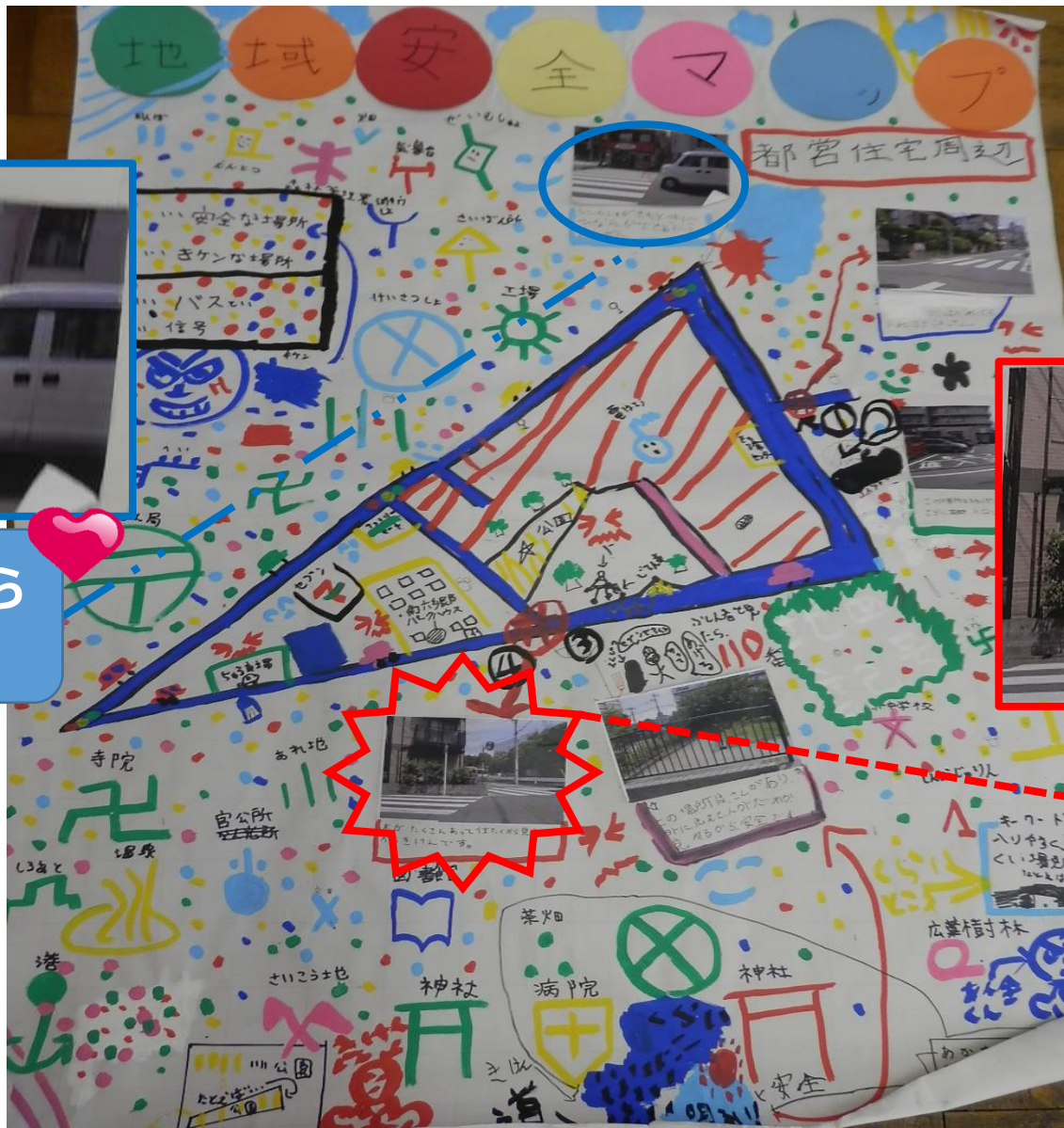
入りにくく  
見えやすい



周りから  
見えにくい



# 六郷小学校 C-2 都営住宅周辺



不審者が来たら  
逃げ込める




木があって  
見えにくい

# 六郷小学校 D-1 六郷神社周辺



人通りが多く店も多い



道が狭い





# 六郷小学校 E-1 宮本町会会館周辺



周りから見えにくい



防犯カメラがある

# 六郷小学校 E-2 宮本町会会館周辺



木が邪魔で見えにくい



人通りが多い





