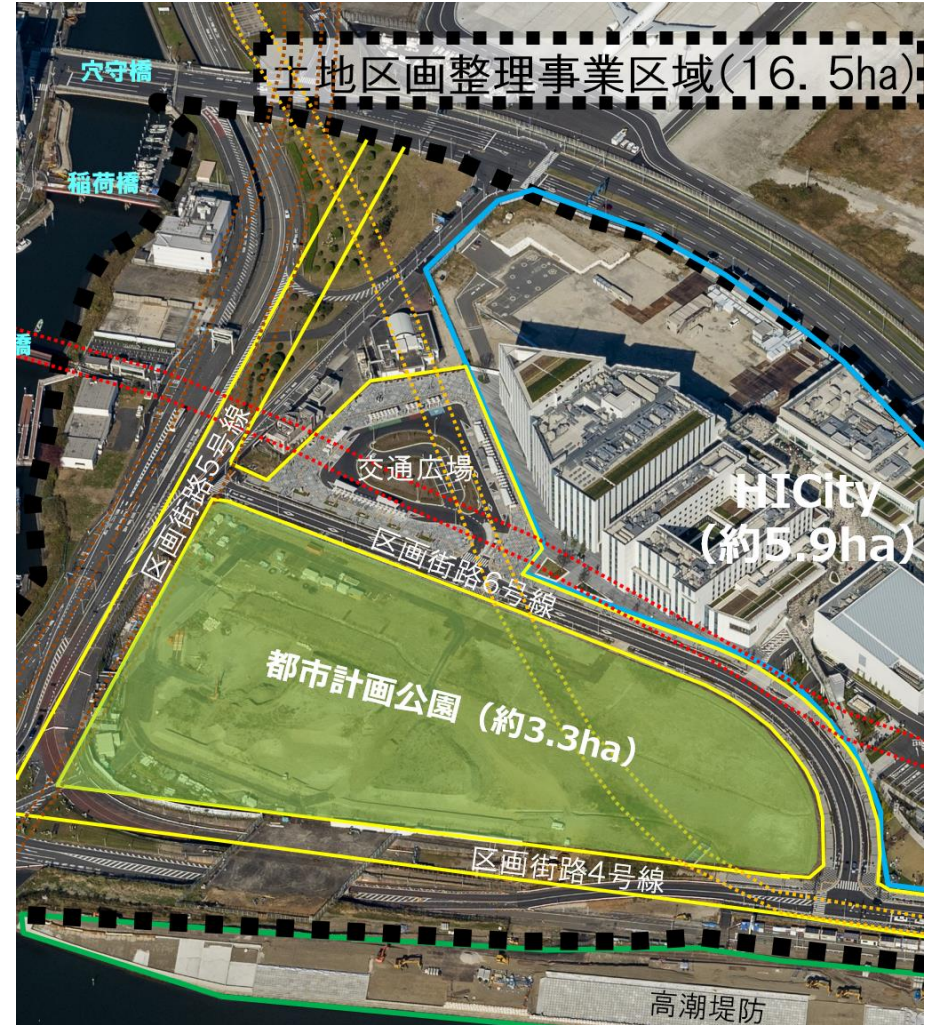
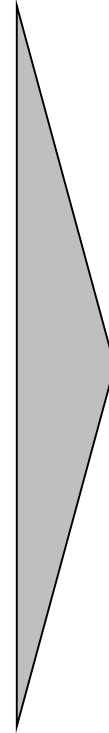
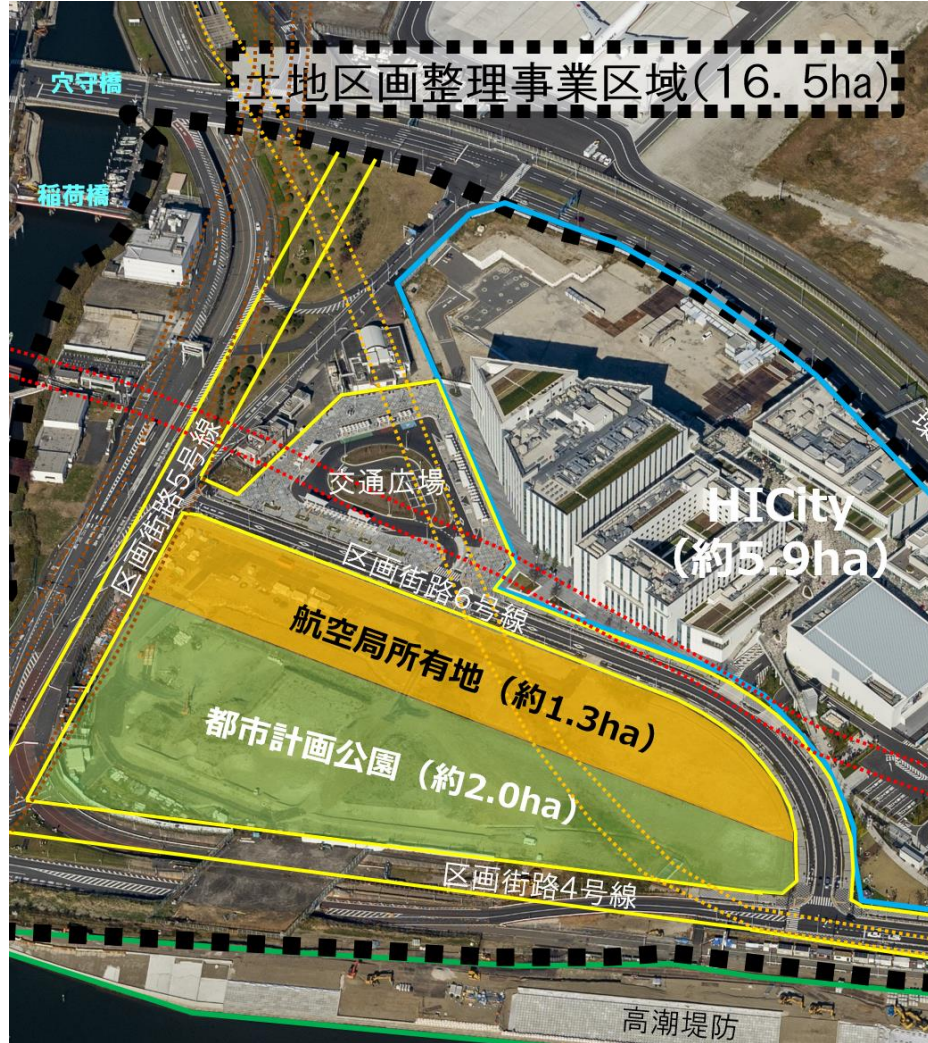


羽田空港跡地第1ゾーンにおける都市計画公園
北側土地の取扱いについて

羽田空港対策特別委員会
令和4年5月17日
空港まちづくり本部 資料64番
所管 空港まちづくり課

国土交通省航空局所有の土地（左図の約1.3ha）について、公共減歩により都市計画公園とする。

1 状況図



2 今後の予定

- 「羽田空港跡地地区における土地区画整理事業の施行に関する基本協定」の変更協定を国土交通省、東京都、UR都市機構、区で締結する。
- 都市計画変更手続きの実施：公園面積2.0ha → 3.3ha