












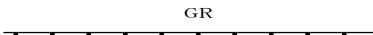
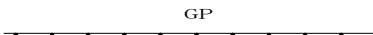


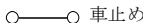



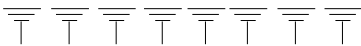

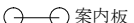
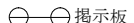



道路台帳現況平面圖凡例集

分類	地図記号
起点マーク	
終点マーク	
生垣	
鳥居	
墳墓	
井戸	
ポスト	
マンホール (消火栓)	
ガス栓	
マンホール (電力)	
マンホール (電話)	
マンホール (ガス)	
マンホール (下水)	
マンホール (警視庁)	
マンホール (その他)	
マンホール (水道)	
信号機	
交通標識	
交通標識	
バス停留所	
街灯	
カーブミラー	
マンホール (汚水)	
マンホール (共同溝)	
マンホール (雨水)	

分類	地図記号
マンション（郵便）	
大型標識	
独立広葉樹	
独立針葉樹	
針葉樹林	
広葉樹林	
畑	
水田	
桑畑	
茶畑	
果樹園	
荒地	
草地	
植込み	
芝地	
竹林	
崩土	
独立樹	
三角点	
水準点	
基準点	<div style="display: flex; justify-content: space-around;"> <div style="text-align: center;"> <small>二級基準点</small> ○ 2102-2 </div> <div style="text-align: center;"> <small>三級基準点</small> ○ K1K1-D266-01 </div> </div>
家屋	
家屋（無壁舎）	
コンクリート家屋	
タタキ	

分類	地図記号
石垣（傾）	
コンクリート擁壁（直）	
コンクリート擁壁（傾斜）	
板塀・トタン塀	
ブロック塀	
鉄道（地上）	
鉄道（地下）	
門	
鳥居	
碑	
高塔	
石段	道路上は実形
階段	道路上は実形
公衆便所	
水槽	
煙突	
マンホール（電力）	
マンホール（電話）	
マンホール（ガス）	
マンホール（ガス）	
マンホール（水道）	
マンホール（水道）	
マンホール（水道） 制水	
マンホール（水道） 止水	
マンホール（共同溝）	

分類	地図記号
マンホール(消火栓)	
マンホール(消火栓)	
消火器	
雨水枡	
汚水枡	
集水枡	
電柱(電力)	
電柱(電話)	
その他の電柱	
電線架線柱	
火災報知器	
感知器	
カメラ(区管理) カメラ(区管理外)	
ガードレール(GR)	
ガードパイプ(GP)	
ガードフェンス(GF)	
車止め	 
歩行者用信号機	
沼地	
流水方向	
法敷	
道路側溝寸法線	
案内板、揭示板	 
区道路線名	 区道 1 - 1 号線
街区番号	